

Program rozvoje obce

Strážovice

na období 2019–2025



**Program rozvoje obce byl schválen zastupitelstvem obce
dne 25.2.2020, usnesením č. 6.**

*Dokument byl zpracován v rámci projektu s názvem Strategické plánování, vzdělání a dělání,
ať Kyjovsko pohání!, reg. č.: CZ.03.4.74/0.0/0.0/16_058/0007340, podpořené z
Operačního programu zaměstnanost.*



Evropská unie
Evropský sociální fond
Operační program Zaměstnanost

OBSAH

ÚVOD.....	3
A. ANALYTICKÁ ČÁST.....	4
A.1 Charakteristika obce.....	4
1. Území.....	4
2. Obyvatelstvo.....	7
3. Hospodářství.....	11
4. Infrastruktura.....	13
5. Vybavenost.....	15
6. Životní prostředí.....	19
7. Správa obce.....	22
A.2 Východiska pro návrhovou část.....	27
B. NÁVRHOVÁ ČÁST.....	29
B.1 Strategická vize.....	29
B.2 Opatření a aktivity.....	30
B.3 Podpora realizace programu.....	36
PŘÍLOHA Č. 1 – VYHODNOCENÍ DOTAZNÍKOVÉHO ŠETŘENÍ V OBCI.....	37
PŘÍLOHA Č. 2 – KOMUNITNÍ PLÁNOVÁNÍ PRO PROGRAM ROZVOJE OBCE.....	45

ÚVOD

Základním plánovacím dokumentem obce, zakotveným v zákoně č. 128/2000 Sb., o obcích, je program rozvoje obce. Jde o hlavní nástroj řízení rozvoje obce. Strategické plánování není pro obce závazné, ale významně pomáhá při dalším rozvoji obce. Smyslem tvorby bylo na základě popsání situace v obci a názoru občanů formulovat představy o budoucnosti obce včetně navržení aktivit, které pomohou tyto představy dosáhnout.

Tento dokument byl vytvářen v první polovině roku 2018 na období let 2018–2025. Hlavním řešitelem za obec byla Mgr. Libuše Hájková ve spolupráci se starostou obce Petrem Markusem a pracovníky DSO Severovýchod. Dalšími členy realizačního týmu byli zastupitelé obce. Dokument byl aktualizován na podzim 2019.

Do procesu tvorby PRO byla také zapojena veřejnost, která se formou dotazníkového šetření v roce 2015 a komunitního plánování v roce 2018 a 2019 podílela na formování výsledné podoby tohoto dokumentu. Pracovní verze byla zveřejněna na stránkách obce a bylo uskutečněno veřejné projednání strategie na zasedání zastupitelstva.

A. ANALYTICKÁ ČÁST

A.1 CHARAKTERISTIKA OBCE

Obec Strážovice leží v okrese Hodonín. Katastrální území obce se nachází v jihovýchodní části české republiky ve správním obvodu Jihomoravského kraje, oblasti NUTS2 Jihovýchod a administrativně spadá do správního obvodu ORP Kyjov.

Obec leží na jihozápadním svahu kopce Babí lom o nadmořské výšce 417 metrů. Od města Kyjova jsou Strážovice vzdáleny 7 km západním směrem.

Obec je rozdělena na několik částí, které nesou jména: Horní konec, Dolní konec, Jamy, Kamence a Pod uličkou.

Strážovice jsou malá obec s 599 obyvateli. V obci je v provozu mateřská a základní škola, pošta, obecní úřad a knihovna. Lidé dojíždí za prací většinou do nedalekého Kyjova.



1. Území

Tabulka: Základní charakteristika obce

	31. 12. 2018
Obec s rozšířenou působností	Kyjov
Katastrální plocha (ha)	602,81
Počet katastrů	1
Počet částí obce	1
Nadmořská výška (m nad mořem)	324
První písemná zpráva (rok)	1131

Zdroj: Data z veřejné databáze ČSÚ

Podnebí

Obec leží v nejteplejší klimatické oblasti ČR. Průměrná roční teplota dosahuje 9-10 °C, dlouhodobý roční srážkový normál je 559 mm.

Historie obce

Strážovice jsou osada velmi stará. Byly osídleny již v pravěku v mladší době kamenné asi 4000 až 2000 let před naším letopočtem, což dokazují archeologické nálezy. První písemné zprávy o Strážovicích jsou uváděny již r. (1131) ve známé listině olomouckého biskupa Jindřicha Zdíka, v níž jsou Strážovice připomínány jako statky kostela břeclavského. Od té doby jsou Strážovice v držení mnoha pánů. V letech 1751-1753 byl ve Strážovicích vystavěn zámek a zámecká kaple Nejsvětější Trojice.

Pro kulturu obce byl významným přínosem pobyt akademického malíře Jana Köhlera. Žil zde od roku 1926 až do své smrti 20.1.1941. Je pohřben ve Strážovicích, kde nad jeho hrobem stojí skromný pomník s mozaikovým obrazem Madony, který si za života sám zhotovil.



V galerii při Obecním úřadě v Nenkovicích byla u příležitosti 75. výročí úmrtí malíře Jano Köhlera dne 20. 11. 2016 otevřena jeho stálá expozice.

Sídlil zde lid doby bronzové a železné. Ve Strážovicích byly nalezeny také pozůstatky doby kultury únětické, ale i kultury lužické. V pátém století před naším letopočtem zde sídlili Keltové. V 5. století přišli na naše území Slované, kteří měli velikou osadu pod strážovským kopcem. Nazývala se Chrástovice a udržela se až do středověku. Počátkem 17. století byl poznamenán vpádem Bočkajovců, kteří v roce 1605 Strážovice vypálili. Roku 1623 byly Strážovice vybity. Kolem poloviny 17. století byly Strážovice znovu osídlovány. Po novém osídlení zasáhla Strážovská ničivá vlna vpádů. V 18. století byl ve Strážovicích vystavěn zámek a barokní kaple. Ty jsou v dnešní době kulturní památkou. V 19. století byla postavena nová škola. Škola, která je nyní ve Strážovicích byla vystavěna v roce 1988. V roce 1923 byl postaven hřbitov, byla provedena parcelace půdy a v roce 1928 byla provedena elektrizace obce.

Období II. světové války prožívali lidé těžce. Činnost partyzánů rostla den ze dne. 14 dnů a nocí zuřila válečná vichřice ve Strážovicích. Strážovice byly osvobozeny 27. 4. 1945 sovětskou armádou.

Pamětihodnosti v obci

Zámek

Panský zámek se zachoval i ve Strážovicích. Stojí uprostřed naší obce. Byl vystavěn barokním slohem kolem roku 1671. Přestavby zámku pak proběhly v letech 1726-1727 a 1751-1753. Na zámku odváděli poddaní daně, konaly se zde soudy. V těchto dobách patřila

panstvu pole, louky, lesy, vesnice a osady, i poddaný lid. Dnes má zámek soukromého majitele, který postupně provádí rekonstrukci.

Kaple

Kaple Nejsvětější Trojice z poloviny 18. století, původně zámecká kaple. V průčelí sochy sv. Jana Nepomuckého, sv. Floriana a sv. Anny. Kaple byla vystavěna přímo naproti zámku v 18. století. Několikrát byla renovována, naposledy byla celá opravena a částečně nově vybavena (zповědnicí, novým oltářem) na podzim v roce 1998. V dřívější době, když měla Želetská farnost, pod kterou spadají i Strážovice svého faráře, konaly se zde mše svaté každou neděli. Nyní je zde pouze farář na farnosti Věteřské, a proto jsou zde mše svaté pouze v sobotu. Konají se zde však Vánoční, Velikonoční a hodové nedělní mše.

Náhrobek Jano Köhlera s mozaikou Madony na místním hřbitově.

Významné archeologické lokality

Strážovice jsou připomínány poprvé v roce 1131 jako majetek břeclavského kostela, záhy nato přešly pod správu olomouckého biskupství. Lenním statkem olomouckého biskupství byly Strážovice až do zrušení lenního zřízení v letech 1871-72. Během staletí se v držení léna vystřídala plejáda drobné i movitější moravské šlechty. Z nich vzpomeňme především domácí vladický rod ze Strážovic znaku dvou válečných seker (cca 1350–1388), z pobělohorských leníků rod Věžníků z Věžníků (1661–1715), stavebníky barokního zámku hrabata ze Schrattenbachu (1723–51) a stavebníky zámecké kaple, rytíře z Kannengieseru a jejich nástupce z rodu v. Hess (cca 1751–1801). V roce 1864 koupil Strážovice od rytíře Widmanna kníže Jan z Lichtenštejna. Tím se Strážovice dostaly ke ždánickému velkostatku, s nímž i právně splynuly, když v rámci rušení lén byly jejich dominikální reality alodizovány. Později byly vůbec připojeny ke ždánickému fideikomisu.

Znak a vlajka obce

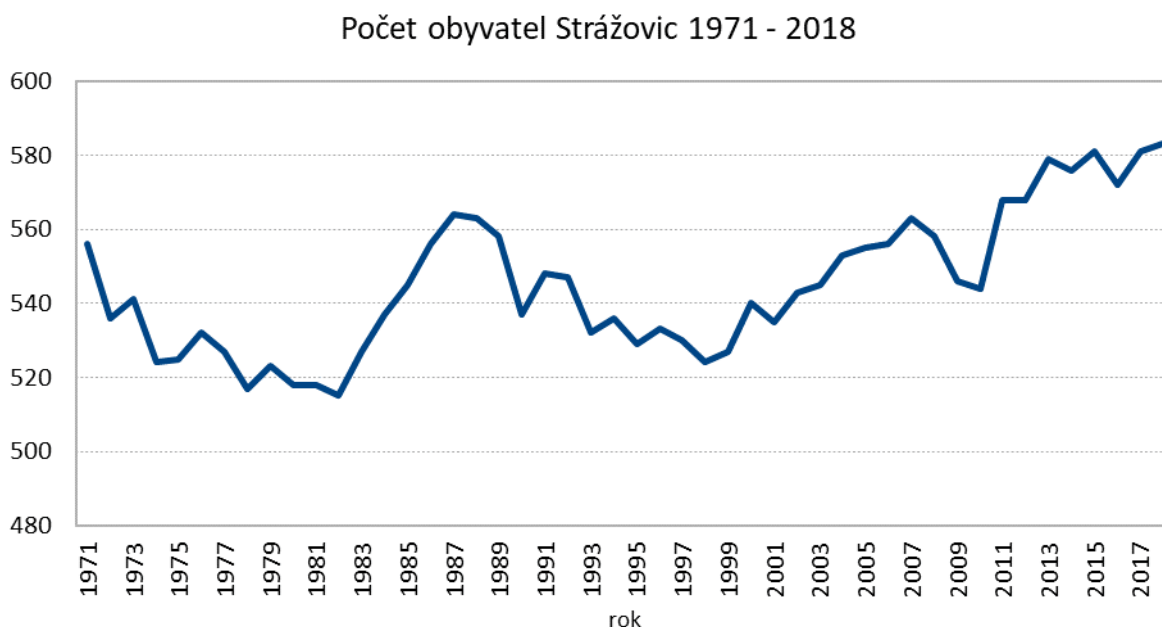


Na obecní pečeti byla ratolest vinné révy se dvěma hrozny. Jeden z nich převzal coby symbol zdejší dlouhé vinařské tradice do návrhu obecního znaku i jeho autor. Jeho červená barva a položení do stříbrného hrotu evokuje znak a erbovní barvy lenní vrchnosti – olomouckého biskupství. Motiv zkřížených seker připomáhá domácí rod ze Strážovic, zlatá hvězda v černém poli byla převzata z rodového erbu hrabat ze Schrattenbachu. Hlava psa věžníka (strážce obydlí – hradu, věže), převzatá z erbu Věžníků z Věžník je zde aluzí na jméno obce a tedy přeneseně tzv. "mluvícím znamením".

2. Obyvatelstvo

Demografická situace

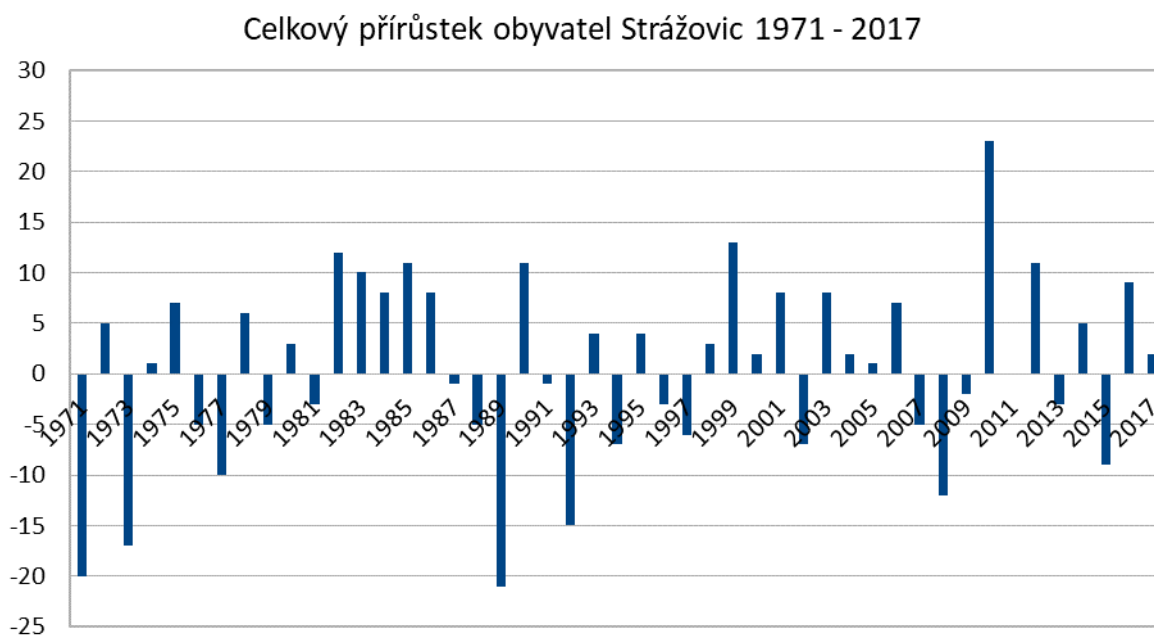
Graf: Vývoj počtu obyvatel



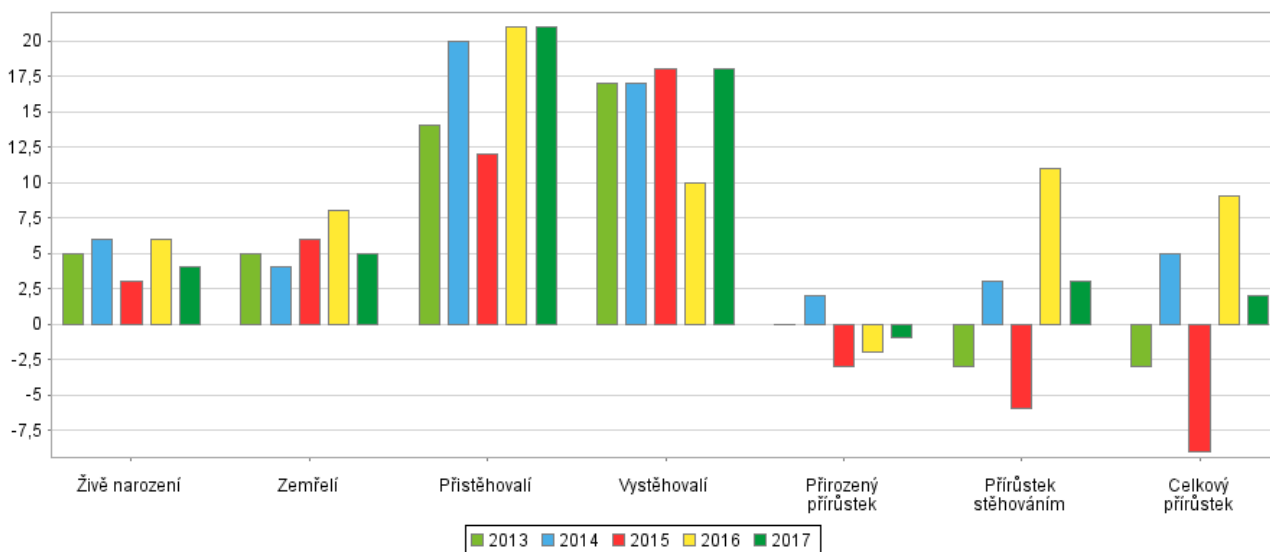
Zdroj: Data z veřejné databáze ČSÚ

Nejvyšší počet obyvatel měly Strážovice v roce 1900 – celkem 669 obyvatel. Ještě v roce 1961 uvádějí zdroje 605 obyvatel. Tento počet však během desetiletí klesl na 554 obyvatel v roce 1970 a v roce 1982 měly Strážovice pouze 515 obyvatel. Od roku 2010 pak dochází k stálému mírnému zvyšování počtu obyvatel. Jde o pozitivní trend, oproti jiným podobně velkým obcím regionu, kde počet obyvatel naopak dlouhodobě klesá. K 1.1.2019 bylo ve Strážovicích 599 obyvatel.

Graf: Celkový přírůstek obyvatel



Zdroj: Data z veřejné databáze ČSÚ



Z grafu je patrná značná fluktuace obyvatel stěhováním. Přirozený přírůstek byl v letech 2015–2017 záporný. Celkový přírůstek byl v letech 2016, 2017 kladný díky přistěhování nových obyvatel do obce.

Při sčítání lidu v roce 2001 se 85,7 % obyvatel přihlásilo k české národnosti a 12,8 % k moravské. 65 % se hlásilo k Římskokatolické církvi, 28 % bylo bez vyznání a 5,5 % obyvatel vyznání neuvodlo. Průměrný věk byl 38 let.

Osobnosti obce

Jano Köhler (1873–1941), akademický malíř, v letech 1926–1941 žil v obci.

Ladislav Schovanec (* 1941), malíř a scénograf žijící od roku 1974 v Alfortville ve Francii, místní rodák a čestný občan.

Sociální situace v obci

V obci není významně zastoupena nějaká národnostní menšina. Také se zde nevyskytuje typická sociálně vyloučená lokalita. V případě jedince či rodiny v krizové sociální situaci poskytne OÚ základní informace a dále spolupracuje s Odborem sociálních věcí města Kyjova.

Spolková, osvětová a informační činnost

V obci v současnosti působí několik tradičních spolků, které jsou činné i ve většině okolních obcí. Jde o zapsané spolky, které jsou podporovány individuálními dotacemi z rozpočtu obce.

TJ Sokol Strážovice

A tým a příprava. Sezóna 2005/2006 byla poslední, kdy byla aktivní mládežnická kopaná v obci. V této sezóně po 4 letech skončil Sokol Strážovice v okresním přeboru a sestoupil do III. třídy. Činnost oddílu Sokol Strážovice není pouze o sportovní stránce. Každý rok v únoru pořádá již tradiční ples sportovců s bohatou tombolou, který patří k vyhledávaným kulturním akcím v obci. Dále se ve spolupráci s obcí podílí na organizaci tradičních krojovaných hodů. Každoročně, vždy jednou na jaře a jednou na podzim, organizuje sběr železného šrotu formou dobrovolných brigád. Sokol Strážovice se stará o údržbu sportovního areálu, který se postupnými kroky snaží zvelebovat – ať už svépomocí nebo prostřednictvím dotací od ČSTV. V roce 2010 to byla rekonstrukce sociálních zařízení a montáž nových plastových oken, na což v roce 2011 navázala nová fasáda na budově kabin a ke konci roku kompletní oprava elektroinstalace.

Sbor dobrovolných hasičů

Sbor se věnuje požárním cvičením, prevenci a školení v požární ochraně, čištění požární nádrže a pořádá kulturní akce. Zúčastňuje se požárních cvičení okrsku.

Myslivecké sdružení

Myslivecké sdružení Stará hora ve Strážovicích bylo založeno na počátku 90. let minulého století v souvislosti s novým zákonem o myslivosti a z toho plynoucím rozpadem mamutích mysliveckých společností, které se utvářely v 70. a 80. létech.

V současné době má myslivecké sdružení třináct členů, z nichž je jedenáct aktivních. V převážné většině se jedná o současné či minulé občany Strážovic. Honitba, kterou sdružení obhospodařuje, má výměru 550 ha. V lednu 2004 uspořádalo sdružení 1. Myslivecký ples, který se setkal s velkým zájmem občanů Strážovic. Na plese se bavilo více než sto návštěvníků. V červnu téhož roku sdružení uskutečnilo Letní noc pod širým nebem. Na obou akcích hrála k tanci i poslechu Kostelecká pětka, byly podávány myslivecké speciality, bylo zajištěno občerstvení a proběhla tombola. Obě akce byly díky zájmu občanů společensky úspěšné a myslivecké sdružení v nich pokračovalo i v roce 2005 (2. Myslivecký ples a Letní noc) a v této tradici hodlá pokračovat. V roce 2004 zahájilo sdružení opravu myslivecké chaty. Díky brigádnické činnosti členů sdružení, jejich rodinných příslušníků a dalších se podařilo od jara do podzimu přebudovat horní část chaty, která doposud sloužila jako sklad krmiva, na společenskou místnost. Akce byla financována z vnitřních zdrojů sdružení a díky finanční podpoře Obecního úřadu ve Strážovicích. Nový sklad krmiva byl vybudován vedle chaty. Chata nyní slouží ke schůzím i k společenským akcím a je poskytována pro výuku i mimoškolní činnost žákům ZŠ Strážovice a ZŠ Nenkovice.

Včelaři

Organizované včelařství na Moravě a ve Slezsku slavilo 150. výročí v roce 2004. V tomtéž roce oslavila organizace včelařů v Kyjově 100 let od svého založení. Tuto organizaci tvoří 134 včelařů s 1 258 včelstvy z 22 obcí. Její součástí je i 9 včelařů z naší obce, kteří chovají cca 46 včelstev.

Mužský sbor

V roce 2016 slavil 10 let od založení. V současnosti funguje, má formu nahlášeného spolku.

Ženský sbor

Fungoval dříve, v současnosti je činnost pozastavena.

Obec zveřejňuje informace pomocí obecního hlášení, na internetových stránkách obce, na vývěsce. Roční souhrn událostí a dění v obci přináší každoročně vydávaný Zpravodaj.

3. Hospodářství

Ekonomická situace

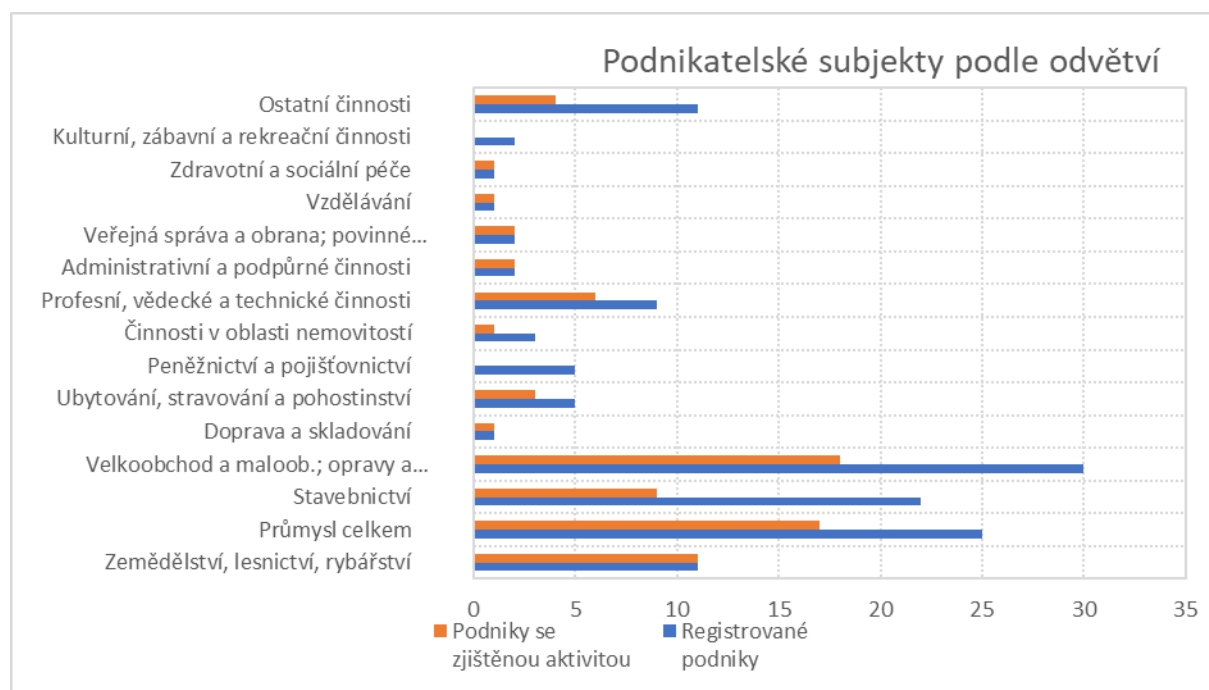
(zemědělství, průmysl, služby, cestovní ruch...)

Zemědělství

Polní hospodářství a chov dobytka bylo dříve hlavním pramenem obživy obyvatel Strážovic. Kromě obilí se pěstovalo hodně luštěnin, hrachu, čočky, také len a konopí, kukuřice, cukrovou a krmnou řepu. Poněvadž bylo dostatek pastvin, mívali velká stáda dobytka jak vrchnosti, tak poddaní, a to skotu, koní, vepřů a nejvíce ovcí. Lidé si zde také drželi vinice. Vinohrady byly zakládány většinou na stráních, na svazích, kopcích a horách. Při vinobraní se musela každá desátá putna odvádět vrchnosti. Vinné sklepy zvané "búdy" jsou dodnes zachovány na strážovských Lúčkách. Ve 20. století pěstování vinné révy upadlo, ale přes celkový úpadek na sklonku století se ve Strážovicích vinařství udrželo. Dokazuje to i pečeť obce Strážovic.

V roce 1952 byla započata hospodářsko-technická úprava půdy, bylo založeno JZD a odebrána půda majitelům. Nejvíce se zde choval dobytek, ale také se zde pěstovaly plodiny. Nejvýznamnější bylo pěstování obilí. V roce 1994 byla založena společnost Zemagro, zaměřující se na zemědělskou prvovýrobu. Obhospodařovala ornou půdu v katastrech obcí Strážovice, Stavěšice, Sobůlky a Věteřov. V současné době přibýly katastry dalších 9 obcí v blízkém okolí. Rostlinná výroba je zaměřena na pěstování pšenice ozimné, ječmene jarního i sladovnického, kukuřice a řepky ozimé.

Graf: Podnikatelské subjekty podle odvětví (k 31.12.2017)



Zdroj: Data z veřejné databáze ČSÚ

Přímo v obci působí následující subjekty:

- Prodejna smíšeného zboží Hruška
- Hospoda U Jandorů
- Bar u Pedra
- Slovácká moštárna – Magdaléna Válková
- Rodinné vinařství Čevelovi
- Autoservis Radek Luža
- Lakovna Petr Sytař
- Stavební a výkopové práce, Petr Schneider
- Podlahářství Petr Novotný
- Malířství a natěračství Antonín Jirousek
- Malířství a natěračství Michal Večeřa
- Truhlářství Jan Polášek
- Tesařství Ladislav Vaňkát
- Zdravotní masáže Šárka Linzerová, Fyzioterapeut
- Sára Urbanová – Fotografování
- Dřevo – výroba Radim Příkazský
- Kovatom Strážovice
- Selský dvůr + kozí farma Strážovice, manželé Ciší
- Zemagro Strážovice
- Reklamní a propagační činnost Petr Ždánský
- Kosmetické služby – Pedikúra, manikúra, Lenka Klajnová

Pěší turistika

Nejvýše položená obec Kyjovska na jižním úpatí kopce Babí lom (417 m n. m.). Z obce i blízkého okolí je nádherný rozhled do okolní krajiny. Za příznivých podmínek je možné dohlédnout na Slovenskou nebo do Rakouska. Za dobré viditelnosti je z Babího lomu vidět nejvýchodnější alpská dvoutisícovka – Schneeberg, česky Vídeňský Sněžník (2076 m n. m.). Její vzdálenost od Strážovic je 166 kilometrů.

Dominanta okolí vrchol Babí lom má značný turistický potenciál. Mikroregion Babí lom v současnosti oživuje možnost výstavby rozhledny, která by turismus v okolí i v obci podpořila. Významně by také pomohlo zbudování cyklostezky a napojení na stávající síť vinařských stezek, především spojení pro pěší a cyklisty z nedalekého Kyjova. Zbudování cyklostezky zatím brání neúspěšné jednání s majiteli pozemků.

V obci chybí také zázemí pro turisty, toho se však chopil soukromý podnikatel, který zde plánuje vybudovat Selský dvůr spojený s agroturistikou.

Trh práce

Tabulka: Uchazeči o zaměstnání k 31.1.20018

Uchazeči o zaměstnání v evidenci úřadu práce – dosažitelní		Podíl nezaměstnaných osob (v %)	
celkem	ženy	celkem	ženy
28	10	8,14	6,76

Zdroj: Veřejná databáze ČSÚ

Vysoká míra nezaměstnanosti patří na jihu Moravy k dlouhodobým problémům. Daný stav je pravděpodobně způsoben strukturálními ekonomickými změnami, na které se tradiční zemědělský region nedokáže rychle adaptovat. V posledních letech s oživením ekonomiky došlo i zde k poklesu podílu nezaměstnaných osob.

Obec využívá opatření na podporu zaměstnanosti v obci v podobě veřejně prospěšných prací. Takto obec zaměstnává 3-4 osoby.

4. Infrastruktura

Technická infrastruktura

Obec je zásobena z vodojemu Strážovice, který je zásobován výtlačným řadem z ČS Sobůlky, která odebírá vodu z VDJ Sobůlky. Vodovod využívá většina obyvatel, někteří používají i vlastní studny.

17. 5. 2007 byl založen Svazek obcí Strážovice a Stavěšice za účelem výstavby čističky odpadních vod (ČOV) pro obce Strážovice a Stavěšice. Na vybudování ČOV získal svazek dotace, zbylé prostředky byly hrazeny z rozpočtu členských obcí.

V obci je vybudován veřejný vodovod, plynovod a kanalizaci, která je napojena na ČOV. Inženýrské sítě obec podle potřeby dobudovává.

Technický stav vedení elektrické energie, včetně transformátorů, je vyhovující. Občas dochází k přerušení dodávek elektřiny. Majitel rozvodné sítě E.On plánuje umístění rozvodných kabelů podél hlavní silnice a směrem na Stavěšice pod zem. V roce 2019 bylo instalováno nové osvětlení.

Obec má celkem 6 stanovišť s kontejnery na tříděný odpad. Dvakrát ročně bývá odvážen velkoobjemový odpad a jednou ročně nebezpečný odpad, případně dle potřeby. Odběratelem směsného komunálního odpadu je firma EKOR, s.r.o. Kyjov. Odvoz SKO se uskutečňuje jedenkrát za 14 dní. Odvoz bioodpadu se uskutečňuje taktéž jedenkrát za 14 dní. Firma EKOR, s.r.o. Kyjov rovněž zabezpečuje odvoz tříděného odpadu. Někteří občané navrhovali zřídit v obci sběrný dvůr.

Dopravní infrastruktura

Obec má z roku 2017 nový pasport komunikací provedený v plném rozsahu dle platných zákonů. Součástí pasportu jsou veškeré místní komunikace a dopravní značení v katastru obce. Pasportní kniha s popisem aktuálního stavu komunikací je platná k říjnu 2017 a obsahuje textovou část a tabulkové přílohy.

Obcí Strážovice prochází komunikace I. třídy č.54 Slavkov u Brna – Veselí nad Moravou – státní hranice. Jde o hlavní tah a komunikace je dopravně velmi vytížena. Dále obcí vede silnice III. třídy, která začíná v centru obce a vede jihozápadním směrem přes obce Stavěšice, Nenkovice a Želetice. Slouží jako hlavní spojovací komunikace mezi těmito obcemi. Tyto komunikace jsou ve vlastnictví Jihomoravského kraje a jejich údržbu včetně zimní zajišťuje Správa silnic Jihomoravského kraje. V obci se dále nachází celkem 28 místních komunikací, jejichž celková délka je 5020 m. Z toho je 8 místních komunikací II. třídy v celkové délce 1,9 km, 19 místních komunikací III. třídy v celkové délce 2,0 km a 1 místní komunikace IV. třídy v délce 1,1 km. Jde o především obslužné komunikace, které propojují obydlené části s hlavními sběrnými komunikacemi.

Většina komunikací v obci má asfaltový povrch, několik z nich je částečně pokryto betonovým panelem nebo šterkem a tři komunikace mají povrch pokrytý pouze betonovým panelem. Komunikace jsou většinou v dobrém až nevyhovujícím stavu, pouze 3 nich jsou ve stavu vyhovujícím. Provoz na všech místních komunikacích je obousměrný. Vysokým zatížením vlivem intenzivní dopravy trpí především komunikace I. a III. třídy.

Obec místní komunikace postupně obnovuje. Proběhla rekonstrukce komunikace U řadovek, v blízké době je naplánována rekonstrukce komunikací v částech obce „Pod uličkou“, „Pod mlaty“ a „Lůčka“.

V obci je díky přítomnosti silnice I. třídy výborné autobusové spojení. Zastavují zde autobusy linky 106 z Brna do Kyjova či linky 661 z Kyjova do Želetic.

Nejbližší železniční stanice je v Kyjově, z centra obce je vzdálena 7 km.

Cykloturistika

Obcí prochází Kyjovská cyklistická trasa (od hřiště po silnici III/41924 do Stavěšic). Na východní hranici katastru prochází v krátkém úseku Mutěnická cyklostezka. Jelikož obcí Strážovice prochází silnice I/54, na níž je nadměrný provoz, uvítala by vybudování cyklostezky mezi okolními obcemi. Bezpečné a snadno průjezdné napojení na Mutěnickou cyklostezku a cyklostezku Ždánka zde chybí.

Zvláště hlavní tah obcí je značně dopravně vytížen. Rovný dlouhý úsek vedoucí intravilánem obce svádí k překračování nejvyšší povolené rychlosti, na což obyvatelé obce upozorňovali jak v dotazníkovém šetření, tak i v rámci komunitního plánování. Policie ČR o problému ví a pravidelně zde probíhá rychlostní měření, ale situace se příliš nezlepšila. Obec zahájila jednání s MěÚ Kyjov o možnosti snížení rychlosti v obci.

Dopravní obslužnost

Strážovicemi vedou autobusové linky č. 729661 z Kyjova do Násedlovic a č. 729106 z Kyjova do Brna. Četnost spojů je dostačující. Do nejbližšího spádového města Kyjov a zpět jede v pracovní dny cca 20 spojů, o víkendu pak 10 spojů. Do Brna a zpět jede v pracovní dny 18 přímých spojů, o víkendu pak 9 spojů.

Z Kyjova je přímé železniční spojení s Brnem po trati č. 340 (tzv. Vlárská dráha). Obcí prochází silnice I/54 a k jihozápadu vybíhá silnice III/41924 do Stavěšic. Přes Strážovice vede zeleně značená turistická trasa, po které je možné přijít na Strážovský kopec (1 km). Trasa vede většinou polními cestami do okolních obcí.

5. Vybavenost

Bydlení

Tabulka: Počet obyvatel a domů podle výsledků sčítání od roku 1869

Sčítání v roce	Počet obyvatel [1]	Počet domů [2]
1869	639	153
1880	647	149
1890	623	141
1900	669	142
1910	651	149
1921	742	150
1930	713	161
1950	624	162
1961	605	160
1970	554	147
1980	519	137
1991	545	178
2001	546	181
2011	585	195

[1] 1869 - obyvatelstvo přítomné civilní, 1880 až 1950 - obyvatelstvo přítomné, 1961 až 1991 - obyvatelstvo bydlící (tj. hlášené v obci k trvalému pobytu), 2001 - obyvatelstvo bydlící (osoby s trvalým nebo dlouhodobým pobytem), 2011 osoby s obvyklým pobytem

[2] 1869 až 1950 celkový počet domů, 1961 až 1980 počet domů trvale obydlených, 1991 až 2011 celkový počet domů

Zdroj: Veřejná databáze ČSÚ

Od roku 2000 do roku 2017 bylo ve Strážovicích dokončeno celkem 16 bytů. Většinou dva nebo jeden ročně. V šesti letech v rámci sledovaného období nebyl dokončen ani jeden byt.

I když se zde v poslední době staví nové rodinné domy, obec tíží, že nemá vlastní pozemky pro výstavbu domů. Žádostí o odkoupení obecních stavebních pozemků je mnoho. Všechny stavební pozemky jsou však ve vlastnictví soukromých osob, a pokud by některá z nich odkoupení umožnila, nelze akceptovat navrženou cenu.

Školství a vzdělávání

Základní škola a Mateřská škola Strážovice, příspěvková organizace

Místní základní škola je v integraci s mateřskou školou.

Základní škola má dvě třídy – jednu učebnu sdílí žáci 1. a 2. ročníku, druhou žáci 3. až 5. ročníku.

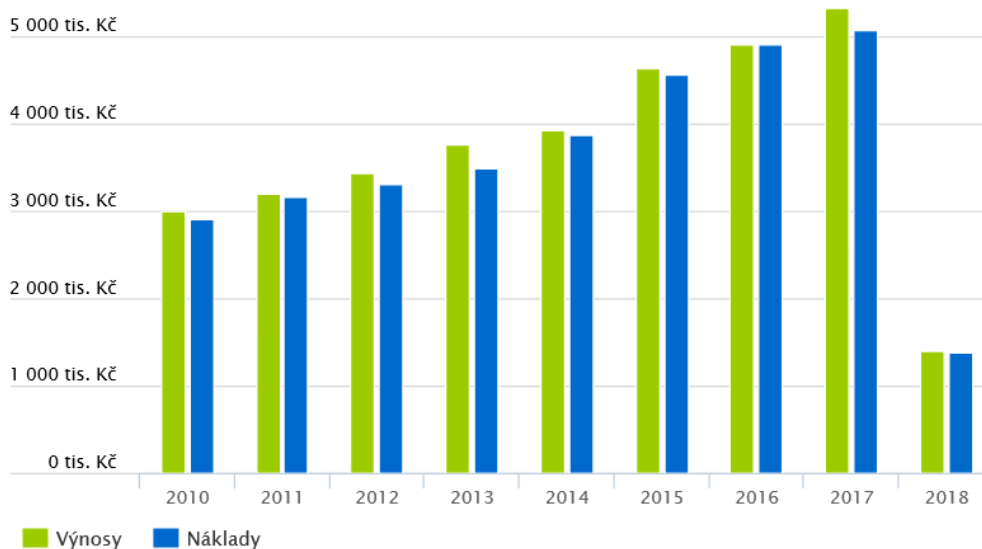
První písemná zmínka o škole ve Strážovicích pochází z roku 1791. Předtím děti plnily povinnou školní docházku, zavedenou Marií Terezií v roce 1774, ve škole v Želeticích. Počet žáků chodících do školy je zaznamenán až v roce 1839, kdy školu navštěvovalo 107 žáků. V roce 1875 byla postavena nová škola. V roce 1925 přestavěna na čtyřtřídní, pro žáky 1. až 8. ročníku. Po druhé světové válce došlo ke snížení počtu žáků, neboť mnoho jich začalo chodit do školy v Kyjově. V roce 1947 byla v budově školy zřízena mateřská škola. Od počátku 80. let 20. století byla budova školy opravována, a proto byla škola uzavřena. ZŠ Strážovice byla znovu obnovena v září 1992. V době svého obnovení měla škola 28 žáků. Od roku 1994 je součástí základní školy mateřská škola. Po rekonstrukci objektu mají školy společnou tělocvičnu, jídelnu, místnost na hraní a zahradu. Od roku 2000 má mateřská i základní škola jednu společnou ředitelku.

Zatímco počet žáků v základní škole klesá, počet žáků v mateřské škole se zvyšuje. Proto obecní zastupitelstvo usiluje o udržení školy v naší obci.

MŠ kapacita 28 dětí, ZŠ kapacita 60 žáků, školní družina kapacita 30 žáků, školní jídelna kapacita 100 jídel. Mateřskou školu navštěvovalo ve školním roce 2017/2018 20 dětí, základní školu 32 dětí.

ZÁKLADNÍ ŠKOLA A MATEŘSKÁ ŠKOLA STRÁŽOVICE, OKRES HODONÍN, PŘÍSPĚVKOVÁ ORGANIZACE

MEZIROČNÍ VÝVOJ VÝNOSŮ A NÁKLADŮ



Zdroj: Monitor Státní pokladny, MF ČR

Příspěvková organizace hospodaří se ziskem, z kterého se následující rok platí větší opravy budovy a zařízení.

Zdravotnictví

V naší obci je otevřena ordinace zdravotního střediska každé pondělí od 14.00 do 16.00 hodin. Tato služba je hojně využívána především staršími občany, pro které by bylo dojíždění obtížné. Další lékařská péče je zajištěna ve spádovém městě Kyjov, kde je krajská nemocnice, poliklinika i ordinace specializovaných lékařů.

Sociální péče

Sociální služby pro cílovou skupinu seniorů jsou v obci poskytovány pouze v terénní formě. Zajišťují ji Oblastní charita Hodonín, Charitativní pečovatelská služba Šardice a mobilní ošetřovatelská služba Homedica Hodonín. V obci nejsou žádná zařízení sociálních služeb pro seniory či zdravotně postižené. Tyto služby jsou nejbližší dostupné ve spádovém městě Kyjově. Také osoby, které se ocitly v tíživé sociální situaci, využívají poskytovatele sociálních služeb v Kyjově.

Kultura

I když jsou Strážovice menší obec, neznamená to, že občané musí "za kulturou" do Kyjova, Brna či jinam. Během celého roku mohou navštívit řadu kulturních a společenských akcí, které pro ně pořádá kulturní komise a jiné složky, které v obci působí.

Hody

Obyčejně každou první sobotu v listopadu se v naší obci konají velké hody.

Kateřinská zábava

Po třech týdnech od hodů sál opět ožije, když strážovská chasa pořádá Kateřinskou zábavu.

Kroj

Kroj v naší obci náleží do skupiny hanácko-slovácké severní. K svátečnímu mužskému kroji patřily tmavomodré nebo černé soukenné nohavice, ale nosily se i bílé piketové nohavice, které se nosí i dnes a černé koženice. Nohavice se zasouvají do bot. Mužská kordulka je z černého nebo tmavomodrého sukna, pestře vyšivaného, zdobena vpředu prýmky s třepením na koncích, řadou knoflíčků po jedné straně a řadou pestře obšitých dírek po straně druhé. Košile z jemného plátna na ramenou, límečku i na manžetách vyšivaná. Klobouk byl bohatě zdobený korálky a portami, v předu měl barevné pentle pošité perličkami. Za přední kokardu se zastrkovaly bílá kohoutí pera a voničky z umělých květů.

Základní součástí ženského svátečního kroje jsou rukávce z jemného plátna s baňatými rukávy. Na rukávcích je límec neboli krézl z krajky. Krézl se škrobí na vysoko, aby zakryl část obličeje. Na rukávcích je oblečená plyšová kordulka, která je bohatě zdobená stužkami, portami a patáčky. Vrchní sukně je šita z plyše. Všední kroj se skládá z malých rukávců a malé kordulky, vrchní sukně je šita z brokátu. Všechny spodní sukně se škrobí. Na nohou se nosí černé silonky a k nim jsou obuty nízké střevíce. Na hlavě je uvázán šátek, který je uvázán "na rožky".

Přehled pravidelně konaných akcí

Obecní ples

Turnaj ve stolním tenise

Maškarní ples

Obecní zájezd

Vítání občánků

Dětský maškarní karneval

Keltský telegraf

Velikonoční košt vína
 Vědomostní soutěž mikroregionu Babí lom
 Beseda s důchodci
 Pálení čarodějnic
 Beseda u cimbálu
 Den dětí
 Letní noc
 Hasičský den pro děti
 Sešlost lidu na Babím lomu
 Tradiční krojované hody
 Kateřinská zábava
 Adventní výstava a zabíjačkové speciality
 Čertovský rej
 Zpívání u vánočního stromu

Kavárnička dříve narozených, výměnná knihovni budka, mužský pěvecký sbor, Mladá cimbálová muzika Babí lom, ženský pěvecký sbor Radost – činnost pozastavena.

Sport a volnočasové aktivity

V obci je víceúčelový areál, který se skládá z hřiště s umělou trávou, dětské hřiště s herními prvky, prostory pro ostatní sporty (stolní tenis, basketbal, squash), nyní nově workoutové prvky, zázemí pro pořádání kulturních akcí.

Na konci obce u lesa je fotbalové hřiště s nově vybudovaným místem pasivního odpočinku a obnoveným dětským hřištěm.

6. Životní prostředí

Stav životního prostředí

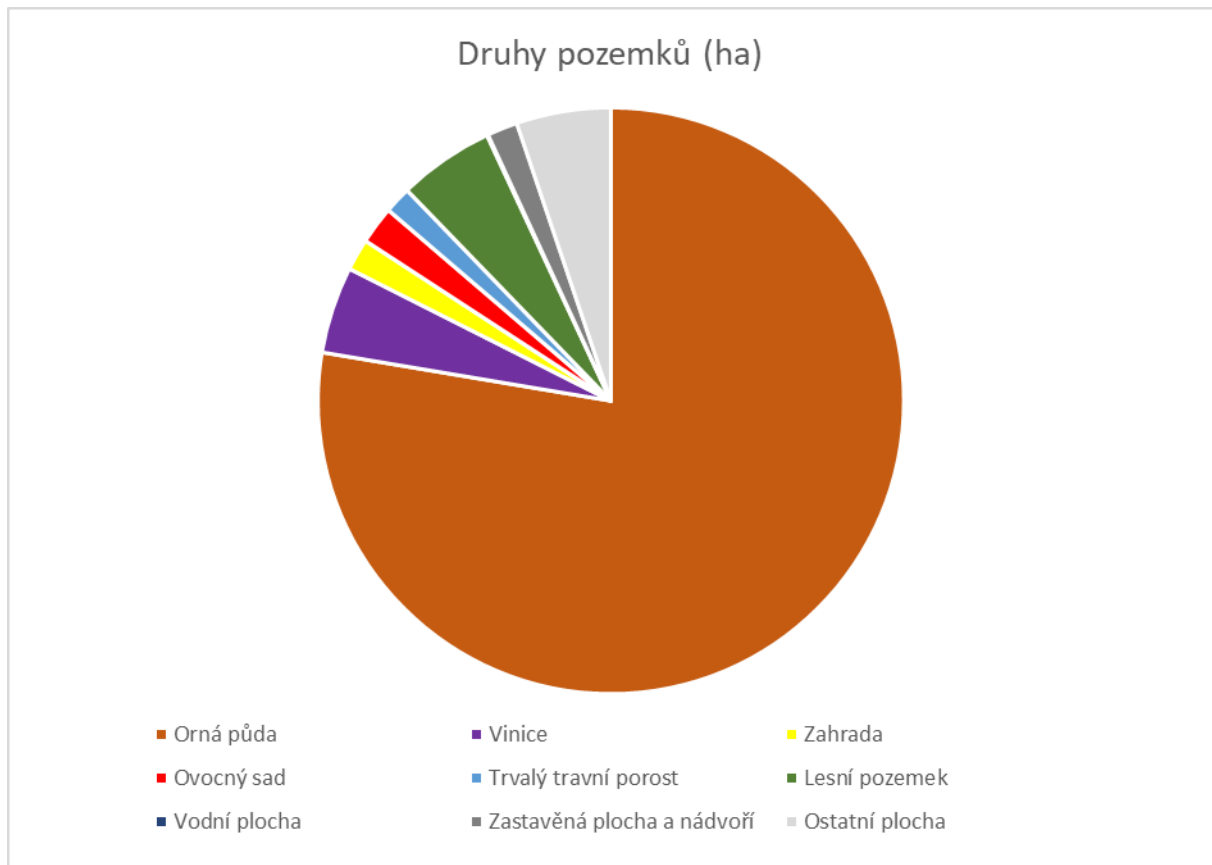
Tabulka: Druhy pozemků v obci (k 31. 12. 2017)

Druhy pozemků (ha)	31.12.2017
Orná půda	468,06
Vínice	28,87
Zahrada	10,57
Ovocný sad	12,55
Trvalý travní porost	8,95
Lesní pozemek	31,87
Vodní plocha	0,42

Zastavěná plocha a nádvoří	10,13
Ostatní plocha	31,40

Zdroj: Veřejná databáze ČSÚ

Graf: Druhy pozemků v obci (k 31. 12. 2017)



Většinu katastru tvoří orná půda, v jižní části už výrazně velké lány bez mezí a remízů. Při západní hranici katastru dva malé rybníčky. Jediným větším lesním celkem je cíp Věteřovské vrchoviny, který zasahuje do katastru obce západně od hlavní silnice I54.

Krajinný ráz určuje především intenzivní zemědělské hospodaření – pole, sady. Intenzivně obhospodařovaná orná půda tvoří více než $\frac{3}{4}$ rozlohy katastru. Jižně od obce se nachází větší meruňkové sady a vinohrady. Místy jsou zachovány menší meze a remízy. Další část tvoří intravilán obce a přilehlá drobná políčka a záhumenky obyvatel. V místech s výrazným reliéfem tak podobně jako v jiných částech Kyjovska dochází ke značné půdní erozi. Likvidace krajinných struktur – remízů, mezí a solitérních stromů spolu s melioracemi a úpravou toků významně negativně poznamenala celý region. Intravilány obcí jsou poznamenávány unifikovanou péčí. Již dávno se upustilo od postupného kosení pro potřeby domácích zvířat a v módě jsou krátce střížené trávníky. Ty však neposkytují útočiště téměř žádným živočichům. Při letních vedrech a suchu navíc rychle sesychají a nechraňují tak půdu

před vysycháním.

Jižní expozice většiny katastru je vhodná k pěstování teplomilných plodin např. vinné révy a meruněk. Vinic a sadů však bohužel v poslední době ubývá. Některé sady byly vykloučeny nebo jsou neudržované. Část dříve rozsáhlých meruňkových sadů zůstala zachována. Sady patří společnosti Zemagro a dále soukromému zemědělci. V jejich blízkosti se nachází komplex starých vinic, malých políček a sadů soukromých majitelů. Poblíž sadů v jižní části katastru jsou větší vinice patřící vinařství Neoklas Šardice.

Na okraji katastru se nachází dva menší rybníčky. Poloha uprostřed polí naznačuje vysokou eutrofizaci. Jsou obklopeny bujným porostem keřů a trav. Na březích hojně staré a statné vrby křehké a topoly. Na mezi u rybníku se vyskytují ovocné stromy – hrušně, trnky, hrušeň polnička. U rybníčků je částečně kosený travní porost. Rybníčky mají význam hlavně krajinářský jako útočiště pro zvěř, ptactvo a vodní živočichy.

Na mezích, remízech a podél polních cest často rostou zbytky ovocných či užitkových stromů: švestky, hrušně, ořešáky. Dále je častá borovice lesní, lípa, akát, javor babyka. V keřovém patře je častý bez, ptačí zob, plamének, trnka, růže. Podrost je ruderalní, občas s výskytem teplomilných druhů (šalvěj).

Obec je obklopena poli s velkými půdními bloky. Pěstuje se obilí, řepka, kukuřice. Hospodaření v minulosti vedlo k odstranění většiny krajinných prvků. Zvláště menších mezí, remízků, soliterních stromů. Hodně polních cest bylo rozoráno a dnes je proto ztížena prostupnost krajiny. Některé cesty končí v poli a jsou velmi špatně sjízdné, např. na jízdním kole či s kočárkem.

Jižně orientované svahy zaručují přes vyšší nadmořskou výšku vhodné podmínky pro teplomilné druhy. Hodí se tedy teplomilné stromy (jeřáb oskeruše, moruše), které jsou typické v jižním okolí Kyjova. Či ovocné stromy – meruňky, hrušně. I jako solitéry do krajiny. Při umělém dosazování je vhodné se držet původních druhů teplomilných keřů (např. svída, dřín, ptačí zob, brslen, dřín).

Stavu krajiny by také výrazně pomohly Komplexní pozemkové úpravy. Několik posledních let s výrazným nedostatkem srážek ukázalo, jak je intenzivně obhospodařovaná krajina zranitelná. KPÚ také umožňují naplánování a realizaci společných zařízení – například cest, cyklostezek apod., po kterých občané obce volají.

Východní část intravilánu obce s několika domy katastrálně spadá z historických důvodů pod Věteřov, což je v některých případech pro občany komplikací. Dohodu o výměně pozemků se zatím nepodařilo uzavřít.

Ochrana životního prostředí

Jediným chráněným územím na katastru obce je Evropsky významná lokalita soustavy NATURA 2000 - Věteřovská vrchovina. Jde o malý geomorfologický podcelek zaujímající nejvyšší polohy Kyjovské pahorkatiny. Celkově má rozlohu 496,3278 ha a malou část zasahuje do severního výběžku katastru obce Strážovice. Spadá pod orgán ochrany přírody Krajský úřad Jihomoravského kraje. Předmětem ochrany jsou zbytky panonských dubohabřin, eurosibiřské stepní doubravy a dubohabřiny asociace Galio-Carpinetum. EVL bylo vyhlášeno 15. 4. 2005. Území představuje jeden z posledních větších lesních celků v okolní odlesněné a intenzivně obhospodařované krajině.

Chráněné památné stromy Lípy pod Babylonem (lípa srdčitá, 4 stromy), kolem kříže. Obec se snaží získávat prostředky na jejich pravidelné ošetření.

Plocha pro regionální biocentrum RBC 13 - Babí lom

Regionální biokoridor RK 130

7. Správa obce

Obecní úřad a kompetence obce

Obecní úřad Strážovice typu I.

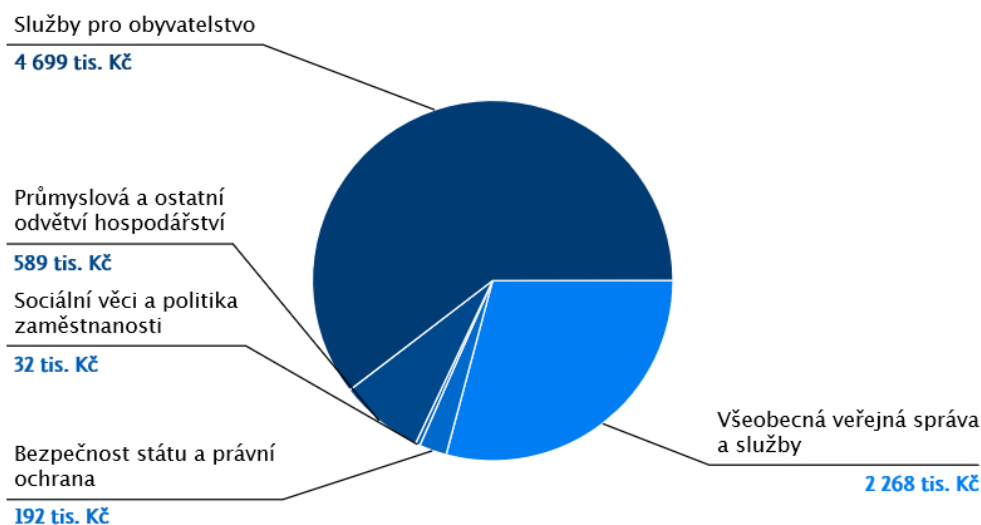
Obec Strážovice zaměstnává 2 stálé zaměstnance (účetní a vedoucí Pošty Partner od 1. 5. 2017), dále 3–4 zaměstnance na veřejně prospěšné práce, na které dostává příspěvek od úřadu práce. V poslední době je však velký problém se získáváním těchto zaměstnanců.

Obec Strážovice je zřizovatelem Základní školy a Mateřské školy Strážovice, příspěvková organizace, Strážovice č. 36, která zajišťuje vzdělávání dětí od tří let až po I. stupeň základní školy.

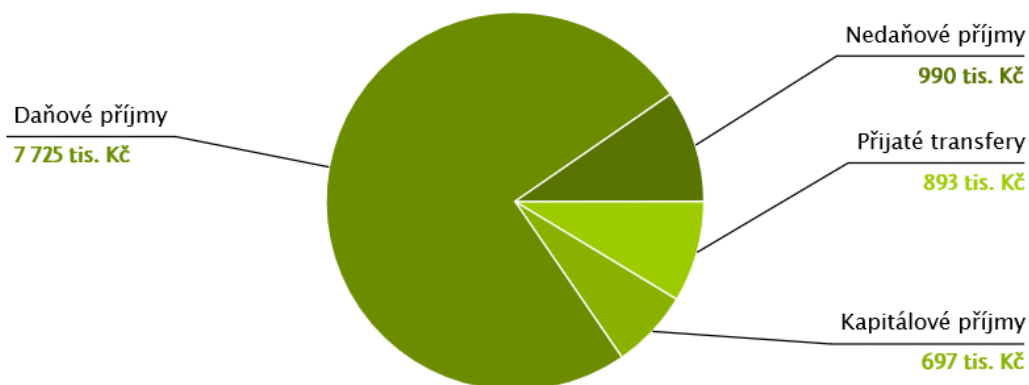
Hospodaření a majetek obce

V posledních pěti letech Obec Strážovice hospodařila spíše s přebytkovým rozpočtem.

VÝDAJE V ROCE 2017



PŘÍJMY V ROCE 2017

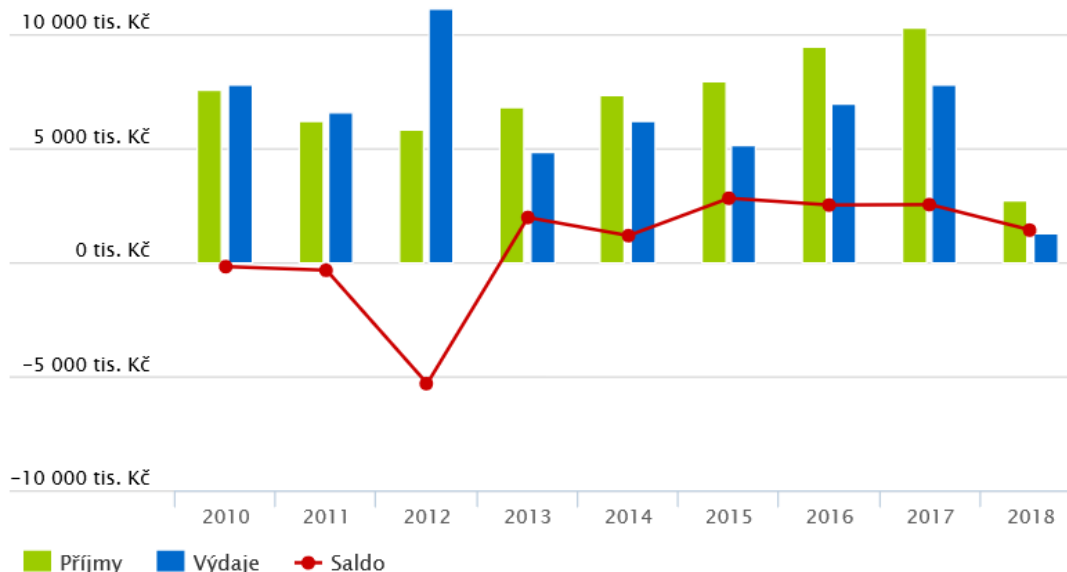


Zdroj: Monitor Státní pokladny, MF ČR

Pokud byl v některém roce rozpočet deficitní, byl deficit hrazen z uspořené finanční prostředků let předchozích. Jedná se vždy o plánované investiční akce, na které se předcházející roky šetřilo, z ušetřených finančních prostředků se investiční akce budují.

Obec Strážovice měla úvěr na konci devadesátých let na vybudování plynovodu v obci, který byl v řádných splátkách splacen.

MEZIROČNÍ VÝVOJ ROZPOČTU



Zdroj: Monitor Státní pokladny, MF ČR

Obec Strážovice a Obec Stavěšice založily v roce 2007 Svazek obcí Strážovice a Stavěšice, jejímž předmětem činnosti je zejména společný postup obcí svazku k řešení a realizaci stavby ČOV a společný postup při čištění odpadních vod v obcích. Na vybudování ČOV obdržel svazek obcí dotaci z Ministerstva zemědělství a Jihomoravského kraje. Vlastní podíl finančních prostředků hradily obce ze svých rozpočtů. Obec Strážovice uhradila část z uspořené finančních prostředků a zbytek z úvěru, který byl obci poskytnut roce 2012 ve výši 2.800.000,- Kč. Tento úvěr byl předčasně splacen v měsíci únoru 2016.

- Za posledních 5 let obdržela obec každoročně dotaci na Aktivní politiku zaměstnanosti a ve volebních rocích, dotace na zabezpečení voleb.

Obec Strážovice obdržela v roce 2013 dotace z rozpočtu Jihomoravského kraje ve výši 20.000,- Kč na nákup pracovní výstroje a výzbroje pro JSDH.

V roce 2014 obci poskytlo Ministerstvo kultury dotaci na Automatizaci knihovny Strážovice ve výši 43.000,- Kč. MND a.s., Hodonín poskytly grantový příspěvek ve výši 100.000,- Kč na zateplení stropu obecního úřadu a výměnu herních prvků na dětském hřišti.

V roce 2015 obec získala dotaci pro JSDH na zakoupení nového dopravního automobilu s požárním přívěsem pro hašení z MV GŘ HZS ve výši 450.000,- Kč a Jihomoravského kraje ve výši 300.000,- Kč.

Z Ministerstva školství, mládeže a tělovýchovy byla poskytnuta průtoková dotace Základní škole a Mateřské škole Strážovice v rámci Operačního programu výzkum, vývoj a vzdělávání, prioritní osy 3 Rovný přístup ke kvalitnímu předškolnímu a sekundárnímu vzdělávání, ve výši 295.665,- Kč, která byla ihned přeposlána příspěvkové organizaci Základní škole a Mateřské škole Strážovice.

V roce 2017 byla obci poskytnuta dotace z Ministerstva zemědělství z programu 12966 – Údržba a obnova venkovských prvků na akci „Pasivní místo odpočinku Strážovice 2017“ ve výši 177 531,- Kč. Jihomoravský kraj poskytl obci dotaci na „Výměnu garážových vrat na hasičské zbrojnici“ ve výši 78 000,- Kč. Z Ministerstva školství, mládeže a tělovýchovy byla poskytnuta průtoková dotace Základní škole a Mateřské škole Strážovice v rámci Operačního programu výzkum, vývoj a vzdělávání, prioritní osy 3 Rovný přístup ke kvalitnímu předškolnímu a sekundárnímu vzdělávání, ve výši 197 110,- Kč, která byla ihned přeposlána příspěvkové organizaci Základní škole a Mateřské škole Strážovice.

V roce 2017 obec požádala o dotaci Ministerstvo zemědělství na opravu hřbitovní zdi, dotace ve výši 700.000,- Kč byla obci zaslána v roce 2018.

- Obec vlastní akcie Vodovodů a kanalizací Hodonín, a.s., Purkyňova 2933/2, Hodonín.
- Stálá aktiva obce k 1. 1. 2018 jsou v celkové výši 38.579.560,- Kč.

Obec vlastní budovu, ve které sídlí Obecní úřad a Pošta Partner. Obec má již dlouhou dobu zpracovanou projektovou dokumentaci na nástavbu a přístavbu budovy, jelikož však tuto stavbu nelze hradit pouze z vlastních finančních prostředků a dotaci se nám doposud nepodařilo získat, provedla obec v roce 2016 a 2017 nutné opravy interiéru z vlastních zdrojů. Vznikla zde také menší společenská místnost, která je využívána hlavně pro potřeby obce (zasedací, volební, místnost pro setkávání s občany). Co však budově nejvíce chybí je odpovídající spisovna. Stávající spisovna je při narůstající administrativě nedostatečná.

Dále obec vlastní budovu školy, jejíž součástí je mateřská škola, ale i obecní knihovna. Budovu zdravotního střediska. Do budovy školy obec investovala finanční prostředky, za pomoci dotace, na snížení energetické náročnosti budovy, byla vyměněna okna a celá budova byla zateplena. Postupně se zde provádějí nutné opravy. Byla zde kompletně vyměněna elektroinstalace v kuchyni a vybudována vzduchotechnika, vyměněny radiátory, obnovováno vybavení učeben, šaten a herních prvků na školní zahradě. Další plánovaná rekonstrukce se týká školního dvoru.

Bezpečnost

Bezpečnost v obci řeší Policie ČR v Kyjově. Přestupkové řízení pro naši obec vykonává na základě veřejnoprávní smlouvy Městský úřad Kyjov.

Vnější vztahy a vazby obce

Obec je členem DSO Severovýchod, od roku 2002 členem DSO Mikroregionu BABÍ LOM, od roku 2007 Svazku obcí Strážovice a Stavěšice. Dále je členem SMO a SPOV. Obec přispívá členskými příspěvky.

Obec je podílníkem Lesního družstva Osvětmany a Vodovodů a kanalizací Hodonín, a.s.

Na účet obce přicházejí každoročně finanční příspěvky za nájemné v hodnotě 30.000,- Kč a dividendy.

Obec je v družbě se slovenskou obcí Osuské, okres Senica. Obce se navštěvují při pořádání kulturních a sportovních akcí.

A.2 VÝCHODISKA PRO NÁVRHOVOU ČÁST

Komunitní plánování

Komunitní plánování v obci Strážovice proběhlo v tělocvičně základní školy ve čtvrtek 30. srpna 2018. Občané obce byli o akci předem informováni na stránkách obce, vývěskách i hlášením místním rozhlasem. Komunitního plánování se zúčastnilo celkem 16 obyvatel a tři pracovníci MAS Kyjovské Slovácko v pohybu. Na úvod přivítal starosta obce účastníky. Facilitaci komunitního plánování vedl tým Kyjovského Slovácka v pohybu, aby byla zajištěna objektivita diskuze.

V první fázi facilitace proběhl úvodní brainstorming s občany na téma: Jaká je obec dnes a jaká by mohla být za dvacet let. U hlavních témat, byly zapsány všechny silné a slabé stránky a následně určeny preference občanů mezi všemi zjištěnými náměty pro SWOT analýzu. „Preference“ v následujících tabulkových výstupech určuje počet občanů, kteří vidí daný podmět jako největší problém či přínos ze všech námětů. Obdobný postup byl využit i s ohledem na zjištění preferencí pro tvorbu vize obce. Facilitační tým se při zjišťování námětů pro tvorbu SWOT analýzy a vize obce držel klíčových oblastí analytické části Programu rozvoje obce tak, jak jsou definovány v Metodice tvorby Programu rozvoje obce.

V následující fázi komunitního plánování se mohli zúčastnění anonymně podělit o tři nejvíce problémové oblasti, které je při žití v obci nejvíce tíží. Zajištění anonymity při sběru těchto informací umožnilo obyvatelům objektivně vyjádřit svůj názor na život a dění v obci. Tento anonymní způsob sběru informací napomohl odhalit další možné rozvojové oblasti obce. V poslední fázi komunitního plánování byly náměty podle podobnosti tématu rozčleněny do několika hierarchicky nadřazených skupin a občané mohli navrhnout projekty, které by chtěli v těchto oblastech pro rozvoj obce či zachování stávajícího stavu obce zrealizovat.

Občané se velmi aktivně zapojovali do celého procesu komunitního plánování a vytvořili příjemné, podmětčné prostředí pro získávání námětů do Programu rozvoje obce.

Stěžejní témata k širší diskuzi:

Krajina a životní prostředí

Infrastruktura a doprava

Mezilidské vztahy v obci

Východiska byla zahrnuta do SWOT analýzy.

Zápis z komunitního plánování je přílohou č.2 tohoto dokumentu.

SILNÉ STRÁNKY (pozitiva, rozvojové faktory)	SLABÉ STRÁNKY (negativa, problémy)
<ul style="list-style-type: none"> • blízkost města Kyjov • dostupnost přírody • kopec Babí lom, výhledy do krajiny • ZŠ a MŠ v obci • pošta v obci • lékař v obci • víceúčelové hřiště • ČOV • bohatá historie – archeologické nálezy • v minulosti významný občan akademický malíř Jano Koehler • zvyšuje se počet obyvatel – přistěhování • spolková činnost (hasiči, myslivci, včelaři, TJ Sokol) • společenské a kulturní akce • zámek, kaple • potenciál v poloze (kopec, rozhledna) • dostatek podnikatelů v obci (nabídka služeb, zaměstnavatelé) • služby (obchod) • pohostinnost a štědrost obyvatel (obecně na jižní Moravě vzhledem ke zbytku ČR) • fotbalové hřiště a víceúčelová odpočinková zóna s dětským hřištěm • neformální ochotnický spolek • dostatek spojů IDS, přímý spoj do Brna 	<ul style="list-style-type: none"> • dojíždění za prací • chybí obecní pozemky pro rozvoj bydlení • stav krajiny, způsob hospodaření vzhledem k suchu • intenzivně obhospodařovaná zemědělská půda • chybí napojení na Mutěnickou cyklostezku s cyklostezku Ždánka • malá návštěvnost kulturních akcí • pouze jedna zastávka IDS • intenzita dopravy, neukázněnost řidičů, hlučnost, prašnost • bezpečnost v blízkosti hlavní silnice • chybí obecní muzeum • mezilidské vztahy, nepřejícnost • neudržovaná vodní zřídla • nedostatečné pokrytí sítí (internet, mobil) • zrychlení spojů IDS • chybí místa pro setkávání – kavárna, klubovna pro maminky
PŘÍLEŽITOSTI	HROZBY
<ul style="list-style-type: none"> • budova Zámečku 	<ul style="list-style-type: none"> • nedostatek financí • odliv obyvatelstva • špatná komunikace mezi obyvateli • nechuť k podnikání • nekompetentní zastupitelstvo obce • změna klimatu • příliv nepřizpůsobivých občanů • politická situace • nepříznivý vývoj legislativy

B. NÁVRHOVÁ ČÁST

B.1 STRATEGICKÁ VIZE

Vize představuje dlouhodobý obraz o budoucnosti obce, o tom, jak se bude obec měnit a zlepšovat, soubor představ a priorit obce. Vize obce Strážovice byla vydefinována na období příštích 10–20 let. Naplnění této vize povede prostřednictvím dosažení všech dlouhodobých cílů strategie.

Vize obce Strážovice:

Obec Strážovice se nachází v bohatě členité krajině. Dřívější velké lány intenzivně obhospodařovaných polí byly po proběhlých komplexních pozemkových úpravách rozděleny na menší celky. Do krajiny se vrátily oživující prvky – drobné meze, remízy, mokřady. Následně se také zlepšila kvalita vody ve dvou obecních rybnících. KPÚ také umožnily napojit obec na stávající síť vinařských stezek a cyklostezku Ždánka.

V obci jsou zachovány důležité služby. Je zde základní a mateřská škola, ordinace lékaře, pošta, obchod se smíšeným zbožím. Komunitní život podporuje nově zbudovaná klubovna se zázemím pro místní spolky. Společenský život a větší spolupráce spolků na kulturních akcích zlepšila komunikaci a náladu v obci. Bohatou historii a archeologické památky představuje malé obecní muzeum.

V obci jsou udržované místní komunikace i chodníky a intravilán obce doplňuje bohatá výsadba zeleně a ovocných stromů. Důsledná kontrola řidičů zvýšila bezpečnost v okolí hlavní silnice procházející obcí. Byla vybudována druhá zastávka IDS. Byla obnoveny a vyčištěny místní vodní zřídla, ke kterých je možné odebírat vodu pro zálivku.

V obci je dostatek místních podnikatelů. Díky nabídce obecních pozemků se zvýšila výstavba rodinných domů a mladí lidé neodcházejí z obce.

Byly dořešeny sporné katastrální hranice. Na dominantě okolí kopci Babím lomě byla ve spolupráci členských obcí mikroregionu Babí lom zbudována rozhledna se základním turistickým zázemím. Tím došlo k oživení turistického ruchu v obci. Turisté mohou využívat nově zřízenou soukromou ubytovnu na statku v rámci agroturistiky. Větším kulturním akcím slouží zbudované multifunkční kulturní centrum se zázemím a tanečním sálem. Starším občanům slouží nově otevřený domov důchodců.

B.2 OPATŘENÍ A AKTIVITY

Opatření a aktivity formulují způsoby naplnění vize ve střednědobém horizontu. Opatření zastřešuje soubory aktivit v určité oblasti se střednědobým charakterem. Jednotlivá opatření jsou naplňována prostřednictvím konkrétních aktivit, které označují již určitou akci, činnost. Jednotlivé aktivity budou konkrétně specifikovány v akčním plánu, který může mít jednoduchou tabulkovou podobu. U jednotlivých aktivit bude definována priorita, předpokládané období realizace a očekávané náklady případně zdroj financování.

Oblasti rozvoje obce:

1) Doprava

Cíl: Zajistit kvalitní a bezpečný stav dopravní infrastruktury

Opatření:

1.1. Oprava a budování dopravní infrastruktury

Účelem opatření je zajistit dobrou dopravní obslužnost obce včetně cyklo dopravy a zajistit dopravní bezpečnost občanů.

Aktivity:

Název projektu:	Budování cyklostezek
Stručný popis projektu:	napojení na cyklostezku Ždánka
Důležitost projektu:	
Předpokládaný termín realizace:	
Odpovědnost:	
Odhadované náklady:	
Zdroje financování:	

Název projektu:	Budování cyklostezek
Stručný popis projektu:	napojení na Mutěnickou cyklostezku
Důležitost projektu:	
Předpokládaný termín realizace:	
Odpovědnost:	
Odhadované náklady:	
Zdroje financování:	

Název projektu:	Bezbariérové chodníky a komunikace
Stručný popis projektu:	zlepšit stav chodníků a komunikací pro hendikepované (navaděče pro nevidomé brailovým písmem, ..)

Důležitost projektu:	
Předpokládaný termín realizace:	
Odpovědnost:	
Odhadované náklady:	
Zdroje financování:	

Název projektu:	Změna dopravního značení
Stručný popis projektu:	některé ulice v obci jednosměrné
Důležitost projektu:	
Předpokládaný termín realizace:	
Odpovědnost:	
Odhadované náklady:	
Zdroje financování:	

Název projektu:	Snížení rychlosti v obci
Stručný popis projektu:	zahájeno jednání s MěÚ Kyjov
Důležitost projektu:	
Předpokládaný termín realizace:	
Odpovědnost:	
Odhadované náklady:	
Zdroje financování:	

2) Aktivizace občanů a aktivní život v obci

Cíl: Vytvářet podmínky pro aktivní zapojení obyvatel do dění v obci, podněcovat jejich zájem účastnit se spolkového života.

Opatření:

2.1. Občanská angažovanost a spolková činnost

Účelem je organizovat zajímavé akce pro místní obyvatele, které podníčí jejich zájem o spolkovou činnost v obci.

Aktivity:

Název projektu:	Společenské a sportovní akce
Stručný popis projektu:	více akcí pořádaných obcí, propojovací akce mezi spolky - hry, soutěže spolků, ulice
Důležitost projektu:	

Předpokládaný termín realizace:	
Odpovědnost:	
Odhadované náklady:	
Zdroje financování:	

Název projektu:	Sportovní a zájmové kroužky
Stručný popis projektu:	podpora stávajících a 2 nově vzniklých kroužků (hasiči, folklor)
Důležitost projektu:	
Předpokládaný termín realizace:	
Odpovědnost:	
Odhadované náklady:	
Zdroje financování:	

Název projektu:	Propagace akcí
Stručný popis projektu:	zviditelnit existující aktivity, zlepšit informovanost
Důležitost projektu:	
Předpokládaný termín realizace:	
Odpovědnost:	
Odhadované náklady:	
Zdroje financování:	

2.2. Aktivizace občanů a aktivní život v obci

Účelem je zvýšit informovanost občanů o obci, dění v obci a činnosti spolků.

Aktivity:

Název projektu:	Zajištění dopravy za kulturou
Stručný popis projektu:	divadlo – doprava
Důležitost projektu:	
Předpokládaný termín realizace:	
Odpovědnost:	
Odhadované náklady:	
Zdroje financování:	

3) Krajina a životní prostředí

Cíl: Vytvářet podmínky pro zajištění kvalitního životního prostředí včetně obnovy přirozených funkcí krajiny, zajistit péči o krajinu a životní prostředí v katastru obce a zatraktivnit vzhled obce

3.1. Ochrana životního prostředí

Účelem opatření je zvýšit povědomí o životním prostředí a možnostech péče o něj.

Aktivita:

Název projektu:	Kampaň ke stavu obce
Stručný popis projektu:	Úklid i veřejných prostranství občany, údržba okolí chodníků, zapojení široké veřejnosti, Den Země. Zapojení MŠ a ZŠ, kroužků, informace ve zpravodaji obce.
Důležitost projektu:	
Předpokládaný termín realizace:	
Odpovědnost:	
Odhadované náklady:	
Zdroje financování:	

Název projektu:	Komplexní pozemkové úpravy
Stručný popis projektu:	Možnost vybudování napojení na cyklostezky, obnovení krajinných struktur.
Důležitost projektu:	
Předpokládaný termín realizace:	
Odpovědnost:	
Odhadované náklady:	
Zdroje financování:	

Název projektu:	Záchrana a úprava vodních zdrojů
Stručný popis projektu:	kampaň, osvěta, trvale udržitelný rozvoj
Důležitost projektu:	
Předpokládaný termín realizace:	
Odpovědnost:	
Odhadované náklady:	
Zdroje financování:	

3.2. Přirozené funkce krajiny

Účelem opatření je ochrana a péče o krajinu a životní prostředí a postupné odstraňování problémů v katastru obce.

Aktivita:

Název projektu:	Nádrže na zachycení dešťových vod
Stručný popis projektu:	Možnost využití dotace na instalaci nádrží na budovy v majetku obce a další využití dešťové vody.
Důležitost projektu:	
Předpokládaný termín realizace:	
Odpovědnost:	
Odhadované náklady:	
Zdroje financování:	

Název projektu:	Výsadba zeleně v obci
Stručný popis projektu:	Podpora komunitní a spolkové výsadby stromů a keřů v obci.
Důležitost projektu:	
Předpokládaný termín realizace:	
Odpovědnost:	
Odhadované náklady:	
Zdroje financování:	

Název projektu:	Obecní sad
Stručný popis projektu:	Využití obecních pozemků, komunitní výsadba, patroni stromů (děti MŠ a ZŠ), komunitní využití ovoce.
Důležitost projektu:	
Předpokládaný termín realizace:	
Odpovědnost:	
Odhadované náklady:	
Zdroje financování:	

Název projektu:	Založení mezí v krajině
Stručný popis projektu:	
Důležitost projektu:	
Předpokládaný termín realizace:	

Odpovědnost:	
Odhadované náklady:	
Zdroje financování:	

3.3. Podpora drobného zemědělství

Účelem opatření je udržení drobného zemědělství v obci prostřednictvím podpory od obce a rozmělnění velkých hospodářských celků

Aktivita:

Název projektu:	Podpora drobných zemědělců
Stručný popis projektu:	materiální a finanční podpora
Důležitost projektu:	
Předpokládaný termín realizace:	
Odpovědnost:	
Odhadované náklady:	
Zdroje financování:	

B.3 PODPORA REALIZACE PROGRAMU

Pro úspěšnou realizaci Programu rozvoje obce Strážovice je potřeba definovat i samotný průběh realizace a podněcovat místní aktéry k realizaci navržených aktivit. Pro efektivní realizaci navržených aktivit je důležité se do budoucna zaměřit především na efektivní spolupráci jednotlivých aktérů – obec, spolky, občané, ale i subjekty vně obce. Na základě tohoto programu bude obec postupně připravovat projektové záměry se zohledněním určených priorit v tzv. akčním plánu. Akční plán může mít jednoduchou tabulkovou podobu. Cílem akčního plánu bude vymezit konkrétní aktivity, které chce obec realizovat v krátkodobém horizontu podle předem definovaných priorit.

Naplňování programu obce bude sledovat starosta obce, který bude zároveň hlavním iniciátorem realizace jednotlivých opatření. Průběžné sledování naplňování programu bude v gesci zastupitelstva obce, především v době před tvorbou rozpočtu obce. Tento dokument bude také sloužit jako podklad pro tvorbu rozpočtového výhledu a rozpočtu obce.

Základním zdrojem financování aktivit tohoto dokumentu bude obecní rozpočet. U řady aktivit se přesto počítá s možností využití spolufinancování z veřejných zdrojů (kraje, ČR, fondy EU), případně ze soukromého sektoru.

Program může být průběžně aktualizován v návaznosti na průběh jeho realizace. Podmětem k aktualizaci programu mohou být jak vnější okolnosti spojné s nutnou změnou obsahu dokumentu, tak naplnění některých částí či potřeba stanovit cíle nové.

Změny budou probíhat přímo v dokumentu a s každou jeho revizí budou občané opětovně seznámeni. Aktualizace budou také schváleny zastupitelstvem obce. Aktualizace celého dokumentu proběhne nejpozději v roce 2025.

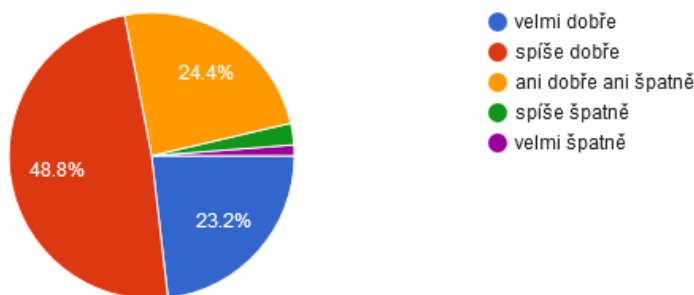
Aktuální znění dokumentu bude pro občany vždy dostupné na webových stránkách obce a zároveň bude k nahlédnutí, případně i k zapůjčení v listinné podobě na obecním úřadě.

PŘÍLOHA Č. 1 – VYHODNOCENÍ DOTAZNÍKOVÉHO ŠETŘENÍ V OBCI

Šetření proběhlo na podzim roku 2015. Dotazníky byly distribuovány do všech domácností v obci. Celkem bylo vyplněno 83 dotazníků, jeden byl pro neúplnost vyřazen. Dotazník obsahoval celkem 9 otázek a možnost sdělit další náměty a komentáře. Jedna otázka byla otevřená, zbylé uzavřené s možností doplnit individuální odpověď.

1. Jak se Vám v obci žije?

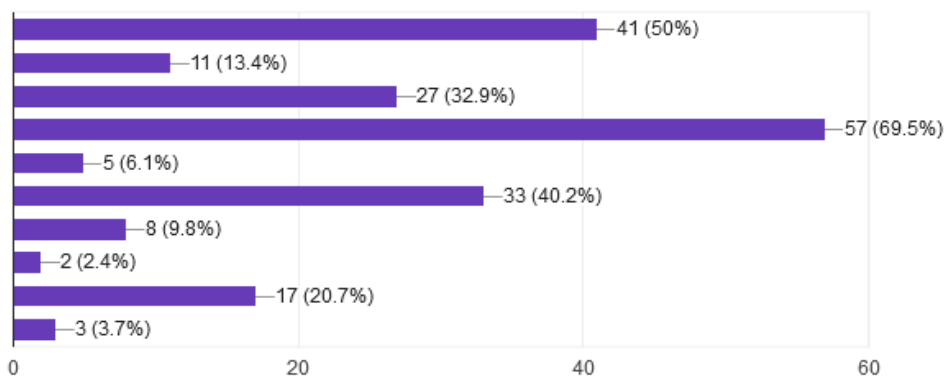
82 responses



Otázku zodpovědělo celkem 82 osob. Téměř polovině respondentů (48,8%) se v obci žije spíše dobře. 24,4% obyvatel hodnotí život v obci neutrálně a 23,2% hodnotí kvalitu života v obci jako velmi dobrou.

2. Co se Vám na Vaší obci nejvíce líbí?

82 responses



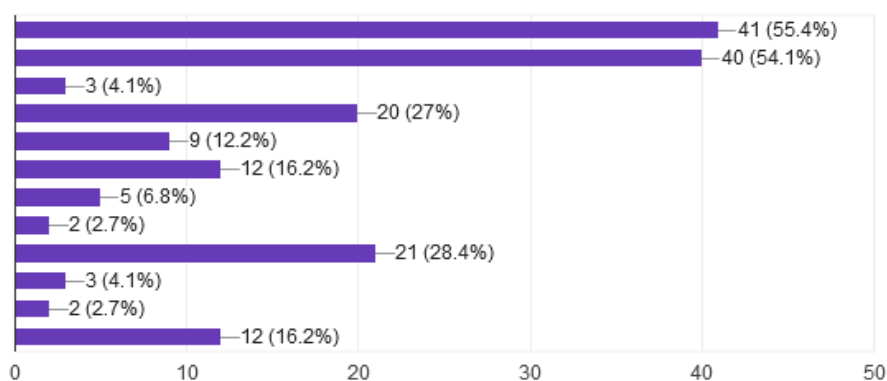
Legenda zdola nahoru: jiné, vzhled obce, sportovní vyžití, kulturní a společenský život, dobrá dopravní dostupnost, dostupnost pracovních příležitostí, blízkost přírody, příznivé životní prostředí, dobré mezilidské vztahy, klidný život.

Otázku zodpovědělo celkem 82 osob. Téměř 70% účastníků šetření se v obci nejvíce líbí blízkost přírody, polovině možnost klidný život. Asi 40% oceňuje dobrou dopravní dostupnost plynoucí z polohy obce na hlavním dopravním tahu nedaleko spádového města Kyjov. Asi 33% se líbí příznivé životní prostředí v obci.

Nejméně účastníků hodnotí pozitivně sportovní vyžití (2,4%) a dostupnost pracovních příležitostí (6,1%).

3. Co se Vám na Vaší obci nelíbí?

74 responses



Legenda zdola nahoru: jiné, špatné podmínky pro podnikání, nepořádek v obci, nedostatečná bytová výstavba, nevyhovující veřejná doprava, špatná dostupnost lékaře, nedostatečný kulturní a společenský život, nedostatek či špatná dostupnost obchodů a služeb, nedostatek pracovních příležitostí, málo kvalitní životní prostředí, nezájem lidí o obec, špatné vztahy mezi lidmi

Otázku zodpovědělo celkem 74 účastníků dotazování. Více než polovině účastníků šetření (55,4%) se v obci nelíbí špatné vztahy mezi lidmi a nezájem lidí o obec (54,1%). To jsou dost vysoká čísla. Jde o oblast mezilidského soužití, kde může každý sám za sebe zapracovat a přispět ke zlepšení situace. Dále občanům vadí nedostatečná bytová výstavba (28,4%) a nedostatek pracovních příležitostí (27%). 16,2% účastníků vadí nedostatečný kulturní a společenský život.

4. Jaké služby Vám v obci nejvíce chybí?

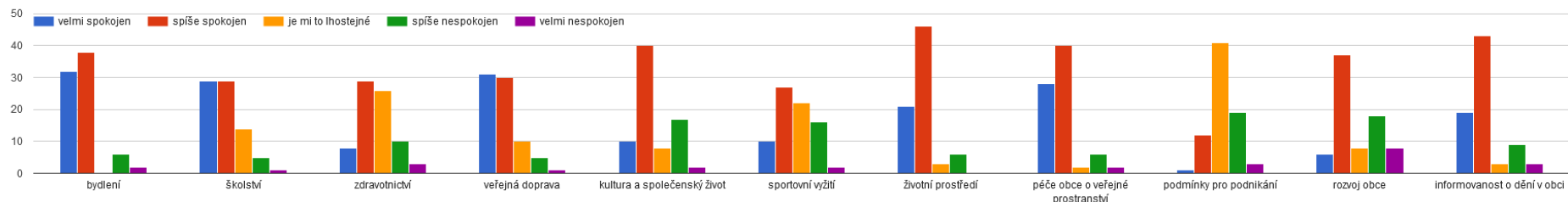
32 odpovědí

- pořádné zdravotní ošetření, zájem o lidi
- bankomat na peníze
- místo nebo místnost pro děti, kde se můžou scházet i v zimě – klubovna; večerka
- kvalitní česká pošta – nespolehlivá
- možnost setkávání ať už maminek malých dětí nebo seniorů
- otevírací doba pošty – katastrofa, mizerné zásobení obchodů

- cvičení, pedikúra
- místní trhy – trhy, kde by si občané mohli přinést a prodat přebytky ovoce a zeleniny aj.
- sběrný surovin – staré televize, lednice, koberce, mrazáky; stavebniny – prodejna; dostatek řemeslníků
- večerka
- nekuřácká restaurace
- obecní policista
- chybí jakékoliv restaurační zařízení, kde se dá normálně sednout a najíst
- lékárna – výdejna základních léků bez předpisu
- špatná otevírací doba v obchodu, málo sportovních kroužků, sportovních aktivit a vyžití
- kvalitní rozvoz balíků pošty, bazárky pro maminky: jaro–léto, podzim–zima, kulturní vyžití
- zajištění a správa komunikací
- nic mi tu nechybí – město není daleko
- restaurace či podobné zařízení, kde by bylo možno najíst s teplým jídlem do 20–21 hod.
- zveřejňování rozhlasového hlášení na webových stránkách obce
- sběrný dvůr
- nechybí mi nic, spíše považuji za klíčové udržet ve stávající kvalitě služby již zavedené, a to zejména MŠ, ZŠ, obchod, pošta
- bankomat, květinářství, pekárna, lékárna
- lékárna, bankomat
- kvalitní pohostinství (restaurace) se
- koupaliště nebo kluziště
- masnu – prodejnu
- kadeřnictví, pedikúra
- posedět ve slušné kavárně, cukrárně (čisté a hezké), služby kadeřnictví + pedikúra, kosmetika
- pedikúra
- více laviček po celé obci, prostor pro děti – prolézačky atd. otevřený pro děti
- sběr elektrospotřebičů, baterie, monočlánky

Na otevřený dotaz odpovědělo celkem 32 dotazovaných. V otevřené otázce, jaké služby občanům chybí, byly nejčastěji zmiňovány: slušná restaurace s nabídkou jídel, sběrna surovin, klubovna či možnost posezení pro seniory, maminky s dětmi a mládež, služby pro ženy – pedikúra, kadeřnice, kosmetika, bankomat. Někteří nepostrádají služby, ale zlepšili by kvalitu stávajících (pošta – spolehlivost doručování zásilek a otevírací doba, nabídka v prodejně potravin). Někteří obyvatelé pak považují za klíčové především udržení stávajících služeb v obci.

5. Pokuste se zhodnotit obec na základě následujících podmínek



V páté otázce měli občané možnost zhodnotit obec v několika základních kategoriích. Hodnocení probíhalo zaškrtnutím v tabulce. Ne všichni účastníci tabulku vyplnili. Z hodnocení však vyplývá, že celkově převažovala pozitivní hodnocení daných kategorií.

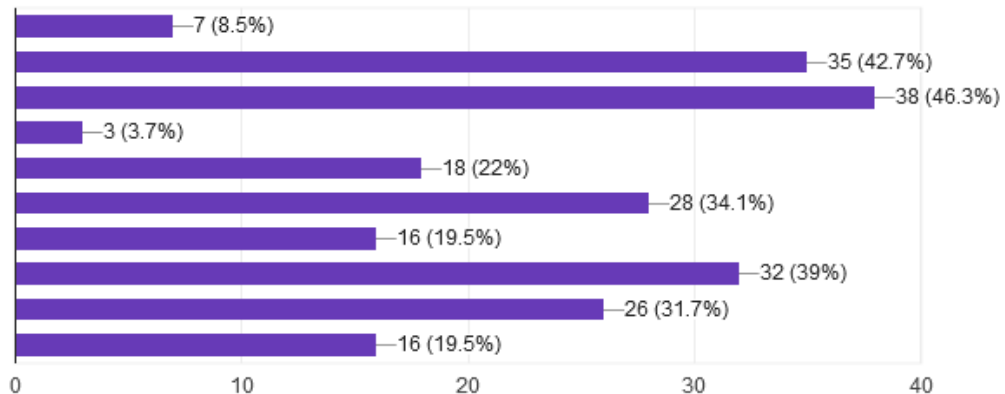
Občané jsou celkově spokojeni s kvalitou bydlení, životním prostředím, péčí obce o veřejná prostranství a informovaností o dění v obci.

Nejvíce negativních hodnocení (spíše nespokojen či velmi nespokojen) obdržela kategorie rozvoj obce. Spíše nespokojeni jsou pak dotazovaní s podmínkami pro podnikání, kulturou a společenským životem a sportovním vyžitím.

Občané jsou spíše nespokojeni s podmínkami pro podnikání v obci, ovšem na zlepšení těchto podmínek (viz následující otázka) by z obecních prostředků přispělo jen 8,5 % z nich

6. Na co byste přednostně využili obecné finanční prostředky?

82 responses



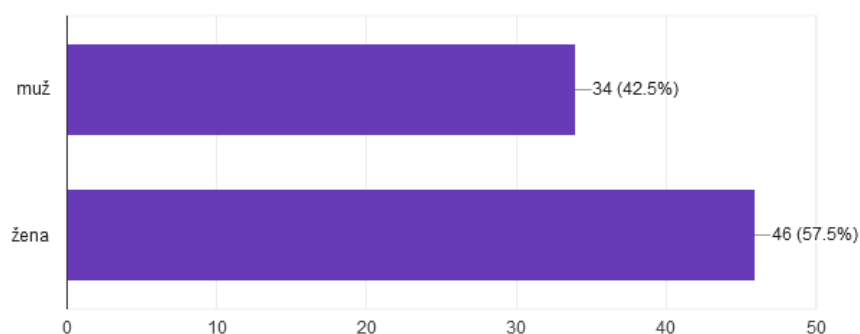
Legenda zdola nahoru: jiné, oprava památek v obci, péče o veřejnou zeleň a prostředí v obci, podpora sportovních aktivit, podpora kulturních a společenských aktivit, zřízení dalších provozoven obchodu či jiných služeb v obci, častější spoje veřejné dopravy, rekonstrukce a budování místních komunikací, podpora bytové výstavby, zlepšení podmínek podnikání

Na otázku odpovědělo celkem 82 účastníků dotazování. Nejvíce účastníků šetření (46,3%) by finančně podpořilo rekonstrukci a budování místních komunikací a podporu bytové výstavby (42,7%). 39% účastníků by podpořilo péči o veřejnou zeleň a prostředí v obci. Asi 34% by podpořilo kulturní a společenské aktivity.

Nejméně by lidé z obecních financí podporovali zlepšení podmínek podnikání (8,5%) a častější spoje veřejné dopravy (3,7%).

7. Jste?

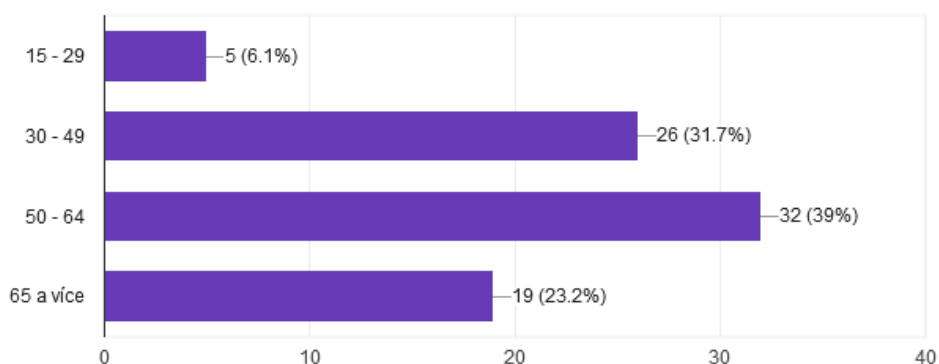
80 responses



Na otázku odpovědělo 80 účastníků dotazování. Lehce nadpoloviční bylo mezi účastníky šetření zastoupení žen (57,5%) oproti mužům (42,5%).

8. Váš věk?

82 responses

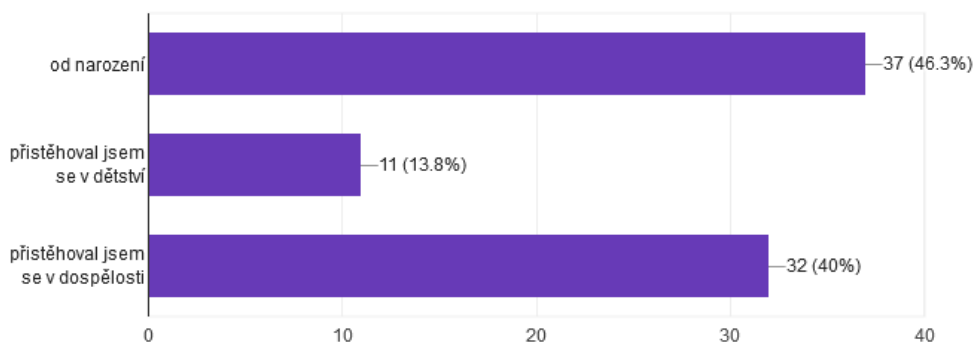


Na otázku odpovědělo 82 účastníků šetření. Největší podíl mezi účastníky šetření měli obyvatelé ve věkové skupině 50-64 let (39%). Následovala skupina 30-49 let (31,7%) a 65 let a více (23,2%). Nejméně zastoupena byla věková skupina 15-29 let (6,1%).

Obyvatelé nad 50 let byli zastoupeni nejvíce (celkem 62,2% z celkového počtu účastníků). Je škoda, že nejmladší věková skupina 15-29 let, byla v šetření zastoupena a aktivně se ho zúčastnila pouhými 6,1 procenty.

9. V obci žijete?

80 responses



Na otázku odpovědělo celkem 80 účastníků šetření. Většina respondentů (46,3%) žije v obci od narození. 40% se přistěhovalo v dospělosti a 13,8% se přistěhovalo v dětství.

Vaše další náměty, připomínky a komentáře

33 odpovědí

- zastávka, bankomat

- v obci se nic pořádně neděje, chtělo by to více akcí, oprava komunikace, semafor u přechodu pro chodce, odstranit retardéry, cyklostezku vybudovat do Svatobořic
- snížení poplatků – popelnice, čistička, dávat záznam z veřejného zastupitelstva na web, aktualizovat obecní stránky
- prověřit vliv vysílače na zdraví občanů, chybí cvičení pro střední a starší generaci, náměty: pořádání zájezdů, kultura pro seniory, zlepšení podmínek mladých rodin (bytová výstavba), oprava kostela
- obecní úřad jako budova je značně zastaralá a tím myslím interiér budovy i exteriér, vybudování parkovacích míst
- zrušení retardérů, kulturní akce pro střední generaci
- nespokojenost se službami pošty – dopisy jsou doručovány do cizích schránek
- postavit novou multifunkční halu, tělocvična je velmi malá
- chybí kulturní dům a TV hala
- Celý dotazník je postaven spíše na rozvoj obce, ale pan starosta a zastupitelstvo si musí uvědomit, že do rozvoje obce patří i obecní úřad. To je hlavní reprezentační místnost, ale spíše mně přijde, že je to budova stará, která by potřebovala rekonstrukci. Upřímně, starosta bez kanceláře? Zamyslete se.
- rozmístit na volných místech po obci odpadkové koše
- vinné sklepy v Lůčkách by si zasloužily lepší údržbu (výstavba posezení, altánku), často nesvítí světla, lepší úprava okolí dětského hřiště (na zemi obrovské kameny, odstranění lan u skluzavky)
- zřízení cyklostezky Strážovice – Svatobořice, svoz komunálního odpadu každý týden, pořízení nových sportovních prvků pro děti na velkém hřišti u hřbitova, kvalitnější odhrnování sněhu na chodnicích a silnicích
- obec by měla přestat zvýhodňovat určité zájmové skupiny občanů obce a měla by finanční prostředky investovat rovnoměrně mezi všechny občany
- změna ve vedení obce zdá se mi k lepšímu
- péče o veřejné prostranství – není jen střed obce, výsadba zeleně i mimo obec, údržba a obnova polních cest, vybudování rybníku pod koupalištěm
- neodstraňovat retardéry tam, kde jsou k užítku; přeji stávajícímu starostovi a zastupitelstvu hodně zdaru a spokojených občanů
- Zájem o hody a lidové tradice upadá, přála bych si zde pro děti nějaký folklorní kroužek, aby se od malička učily tancovat, zpívat...a pak by nemusel mít nikdo strach, že to jednou zanikne.
- slovácký kroužek pro děti
- prosím více kontejnerů na sklo, pochvala – oprava kostelního zvonu + zvonění 3x denně
- více kultury pro starší občany – přednášky např. zdravotní; besedy se zajímavými lidmi (cestovatel, spisovatel atd.), hudební odpoledne (dechovka, cimbálka, harmonika, klavír)
- zachování alespoň dosavadních služeb
- webové stránky obce neobsahují např. hlášení, které v důsledku dopravy stejně není slyšet
- špatná pracovní morálka zaměstnanců údržby obce (muži), špatné zacházení s přidělenými prac. pomůckami (sekačkami atd.)
- chybí menší společenská místnost, obecní muzeum
- pořádek v obci je
- oprava hřbitovní zdi + výsadba před hřbitovem (keře nejsou pěkné – suché)

- nespokojenost se službami pošty – konkrétně s doručováním dopisů a balíků
- stavební místa – udržet mladé lidi, obec vymírá, byla vždy na výši z okolí
- alej k rybníku je úplně zničená, nutná oprava kaple Nejsv. trojice, chybí spoje v 5:30 a 6:30 prac. den i v sobotu, také dopolední a večerní spoje. Návaznost na vlak. spojení stále chybí (26 let)
- volně přístupné hřiště pro děti na míčové hry
- nejen podpora fotbalu, řešit riskantní a velmi rychlou jízdu některých nezodpovědných řidičů, řada z nich i více než dvojnásobně překračuje 50 km rychlost
- podporovat nejen fotbal, řešit prosím rychlou jízdu nezodpovědných řidičů. ohrožují tím chodce na přechodech a zvířátka (kočky, ježky aj.)

Na poslední otevřený dotaz odpovědělo celkem 33 účastníků dotazování a vplynuly z něj další podněty od občanů. Od doby konání dotazníkového šetření již byla dokončena rekonstrukce budovy a vnitřních prostor obecního úřadu, po které obyvatelé volali.

Opakovaně zaznívala nespokojenost s úrovní služeb pošty a také potřeba řešit rychlou jízdu řidičů po hlavní silnici procházející obcí.

Občané by uvítali umístování hlášení rozhlasu na stránky obce.

Obyvatelé by uvítali více možností sportovního a kulturního vyžití, podporovat mládež v zachování folklorních tradic.

Obec by měla podporovat bytovou výstavbu, aby mladí lidé neodcházeli z obce.

Občané by uvítali zbudování cyklostezky s napojením na stávající síť vinařských stezek.

PŘÍLOHA Č. 2 – KOMUNITNÍ PLÁNOVÁNÍ PRO PROGRAM ROZVOJE OBCE

Průběh komunitního plánování:

Komunitní plánování v obci Strážovice se uskutečnilo ve čtvrtek 30. 08. 2018 od 18:00 hodin v tělocvičně ZŠ. Občané obce Strážovice byli o pořádané akci předem informováni. Komunitního plánování se zúčastnilo dle prezenční listiny celkem 17 obyvatel včetně zastupitelů obce.

V úvodu setkání starosta obce přivítal účastníky a stručně seznámil přítomné se současnou situací v obci a potřebou strategického dokumentu. Facilitaci komunitního plánování vedl tým Kyjovského Slovácka v pohybu, aby byla zajištěna objektivita diskuze.

V první fázi facilitace byli občané seznámeni s předem připravenými silnými a slabými stránkami žití v obci, které jsme vyselekovali ze zpracované analytické části dokumentu Programu rozvoje obce Strážovice. Občané mohli následně tyto silné a slabé stránky doplnit o svoje podmínky případně je i proškrtat. Dále pak občané vymýšleli ideální stav obce v budoucnu – tedy tvořili vizi.

U slabých stránek a vize byly určeny priority občanů mezi všemi zjištěnými slabými stránkami a vizemi. „Priorita“ určuje počet občanů, kteří vidí danou slabou stránku jako největší problém z určených slabých stránek.

V následující fázi komunitního plánování se mohli zúčastnění i anonymně prostřednictvím lístečkové metody podělit o nejvíce problémové oblasti, které je při žití v obci nejvíce tíží. Zajištění anonymity při sběru těchto informací umožnilo obyvatelům objektivně vyjádřit svůj názor na život a dění v obci.

V poslední fázi komunitního plánování byly na základě priorit občanů vybrány největší problémy obce a bylo společně hledáno jejich možné řešení. Občané se velmi aktivně zapojovali do celého procesu komunitního plánování a vytvořili příjemné, podmíněné prostředí pro získávání námětů do Programu rozvoje obce.

I. etapa – Současnost: Jaká je obec Strážovice teď?

SILNÉ STRÁNKY (pozitiva, rozvojové faktory)	SLABÉ STRÁNKY (negativa, problémy)
<ul style="list-style-type: none">• blízkost města Kyjov• blízkost přírody• kopec Babí lom• víceúčelové hřiště v obci• pošta v obci• MŠ a ZŠ v obci• ČOV• bohatá historie obce - archeologické nálezy• v minulosti významný občan Jano Koehler• zvyšuje se počet obyvatel – přistěhování	<ul style="list-style-type: none">• dojíždění za prací• chybí pozemky pro rozvoj bydlení v obci v majetku obce• sucho, stav krajiny, způsob hospodaření• intenzivně obhospodařovaná orná půda• chybí napojení na Mutěnickou cyklostezku a na cyklostezku Ždánka• malá návštěvnost kulturních akcí• další zastávka IDS• intenzita dopravy, neukázněnost

<ul style="list-style-type: none"> • lékař v obci • spolky - hasiči, myslivci, včelaři, TJ Sokol • společenské a kulturní akce (hody) • zámek, kaple • potenciál v poloze (kopec, rozhled) • dostatek podnikatelů v obci - nabídka služeb + zaměstnavatelé • nabídka služeb (obchod) • pohostinnost obyvatel (štědrost, jiná mentalita) • fotbalové hřiště + víceúčelová odpočinková zóna (pergola) • neformální ochotnický spolek • dostatek spojů IDS, přímí spoj na Brno 	<p>řidičů, prašnost, hlučnost</p> <ul style="list-style-type: none"> • bezpečnost • muzeum obce • mezilidské vztahy, nepřejícnost • neudržované vodní zřídla • nedostatečné pokrytí sítí (internet, mobil)
--	---

Pozn. Přehled všech slabých a silných stránek bez selekce

II. etapa – Určení priorit občanů a anonymní dotazování na současné slabé stránky obce

Následující tabulkové výstupy ukazují preference občanů k aktuálnímu životu v obci.

Slabé stránky	Priority
dojíždění za prací	0
chybí pozemky pro rozvoj bydlení v obci v majetku obce	6
sucho, stav krajiny, způsob hospodaření	7
intenzivně obhospodařovaná orná půda	2
chybí napojení na Mutěnickou cyklostezku a na cyklostezku Ždánka	8
malá návštěvnost kulturních akcí	9
další zastávka IDS	1
intenzita dopravy, neukázněnost řidičů, prašnost, hlučnost	5
bezpečnost	0
muzeum obce	10
mezilidské vztahy, nepřejícnost	11
neudržované vodní zřídla	2
nedostatečné pokrytí sítí (internet, mobil)	8

VIZE	Priorita
obchvat	3
více zeleně	3
zachování služeb	6
opravené chodníky, místní komunikace	5
silná komunita občanů	6
nový park	1
upravená krajina	4
komplexní pozemkové úpravy	1
domov důchodců	3
multifunkční kulturní centrum se zázemím a tanečním sálem	8
lepší komunikace mezi lidmi	3
napojení na síť cyklostezek	2
zázemí pro turistický ruch	0
zachování ZŠ a MŠ	8
mladí zůstávají v obci	3
koupaliště	3
rozhledna na Babím lomě s nočním led osvětlením	8
dořešení sporných katastrálních hranic	3

III. etapa – Rozpracování stěžejních oblastí do návrhů projektů

V závěru komunitního plánování jsme nejvíce preferované náměty občanů seskupili podle podobnosti a vzájemného vztahu do oblastí:

- Doprava
- Mezilidské vztahy
- Krajina a životní prostředí

Tak, aby byly pro občany srozumitelné. V rámci těchto oblastí občané skupinově vymýšleli již konkrétní náměty na aktivity, které lze v těchto oblastech realizovat, aby došlo k zlepšení života v obci. Tyto náměty uvádí následující tabulky:

Doprava
lepší komunikace s ŘSD
vyřešení majetko-právních vztahů s ŘSD (zintenzivnit jednání)
začít vyjednávání k prosazení komplexních pozemkových úprav - zbudování napojení na síť cyklostezek)
zlepšit stav chodníků a komunikací pro hendikepované (navaděče pro nevidomé Braillovým písmem...)
rozšířit chodník o pruh pro cyklisty
směrem od Kyjova na začátku obce dát měřený úsek
některé ulice v obci jednosměrné
údržba okolí chodníků (soukromá zeleň)

Mezilidské vztahy
více společenských a sportovních akcí pořádaných obcí
sportovní kroužky
zájmové kroužky
začít každý sám u sebe
propojovací akce mezi spolky - hry, soutěže spolků, ulice
divadlo - doprava
zviditelnit existující aktivity
obnovit aktivity (společné zájezdy)
zlepšit informovanost

Krajina a životní prostředí
úklid i veřejných prostranství občany - účast
pozemkové úpravy - jednání s pozemkovým úřadem a občany
záchrana a úprava vodních zdrojů
zachycení dešťových vod
trvale udržitelný rozvoj
výsadba zeleně (brigádníci) - Ratuská
obecní sad
podpora drobných zemědělců
zapojení široké veřejnosti
založení mezí v krajině
kampaň - osvěta
den Země - zapojení celé obce

Komunitní plánování bylo zakončeno veřejnou prezentací jednotlivých pracovních skupin, které se podíleli na tvorbě námětů konkrétních aktivit. Občané obce se velmi aktivně zapojovali do celého procesu komunitního plánování a vytvořili příjemné, podmětne prostředí pro získávání námětů do Programu rozvoje obce Strážovice.